



ΓΕΩΓΡΑΦΙΚΗ  
ΥΠΗΡΕΣΙΑ  
ΣΤΡΑΤΟΥ



ΕΠΙΧΕΙΡΗΣΙΑ	ΑΡΙΘΜΟΣ
1	120
2	150
3	180
4	210
5	240
6	270
7	300
8	330
9	360
10	390
11	420
12	450
13	480
14	510
15	540
16	570
17	600
18	630
19	660
20	690
21	720
22	750
23	780
24	810
25	840
26	870
27	900
28	930
29	960
30	990
31	1020



# ΣΤΑΤΙΣΤΙΚΑ

ΓΕΩΓΡΑΦΙΚΑ ΣΤΟΙΧΕΙΑ ΕΛΛΑΔΑΣ



ΦΕΒ 2020



## ΠΡΟΛΟΓΟΣ

Η Γεωγραφική Υπηρεσία Στρατού (ΓΥΣ) αποτελεί μία σύγχρονη, επιστημονική, στρατιωτική υπηρεσία με πλούσιο και πολυσχιδές διαχρονικό χαρτογραφικό έργο. Παράλληλα, όμως, αποτελεί μοναδική περιουσιακή αξία του ελληνικού κράτους, αφού είναι ένας εθνικός χαρτογραφικός οργανισμός, που θέτει τη γεωπληροφορία στην υπηρεσία των Ενόπλων Δυνάμεων και του Έλληνα πολίτη.

Στο πλαίσιο αυτό, ανταποκρινόμενη στις τεχνολογικές προκλήσεις της εποχής και με το βλέμμα στο μέλλον, η ΓΥΣ προσηλωμένη στην αποστολή της, επιδιώκει τη συνεχή βελτιστοποίηση των παρεχόμενων υπηρεσιών της, τόσο στον ευαίσθητο τομέα της εθνικής άμυνας και ασφάλειας, όσο και στην εξυπηρέτηση του κοινωνικού συνόλου.

Το έργο “Στατιστικά Γεωγραφικά Στοιχεία Ελλάδος” αποτελεί μία από τις πολλές εκφράσεις εξωστρέφειας και προσφοράς της Γεωγραφικής Υπηρεσίας Στρατού.

Ως τεχνική εργασία αποτελεί ένα μη τυποποιημένο γεωγραφικό προϊόν προστιθέμενης αξίας, κυρίως λόγω της πληρότητας και της αξιοπιστίας των δεδομένων που περιέχει. Παράλληλα συνδυάζει με συστηματικό και οργανωμένο τρόπο, στατιστικά γεωγραφικά στοιχεία, γεωπληροφορίες ανθρωπογεωγραφίας, διοικητικές διαιρέσεις και όρια, καθώς και υψομετρικά δεδομένα, συνιστώντας έναν πολύτιμο οδηγό αναφοράς για το σύνολο της ελληνικής επικράτειας.

Η εργασία αυτή εκτιμάται ότι μπορεί να αξιοποιηθεί από ένα ευρύ φάσμα αποδεκτών, τόσο στους κόλπους των ΕΔ, όσο και από Κρατικές υπηρεσίες, Υπουργεία και φορείς Τοπικής Αυτοδιοίκησης, καθώς και από επιστημονικό ή ακαδημαϊκό προσωπικό στο εσωτερικό ή το εξωτερικό, όσο και από κάθε άλλο ενδιαφερόμενο. Δύναται δε να χρησιμοποιηθεί ελεύθερα και δίχως περιορισμούς, αναγράφοντας υποχρεωτικά την πηγή προέλευσης.

Καγιαδάκης Βαρδής  
Συνταγματάρχης Γεωγραφικού  
Διοικητής ΓΥΣ

# ΠΕΡΙΕΧΟΜΕΝΑ

ΠΡΟΛΟΓΟΣ .....	- 1 -
ΠΕΡΙΕΧΟΜΕΝΑ .....	- 2 -
1. ΕΙΣΑΓΩΓΗ .....	- 4 -
2. ΜΕΘΟΔΟΛΟΓΙΑ .....	- 5 -
3. ΣΤΑΤΙΣΤΙΚΑ ΓΕΩΓΡΑΦΙΚΑ ΣΤΟΙΧΕΙΑ ΕΛΛΑΔΟΣ .....	- 6 -
3.1 Στατιστικά συνόλου χώρας .....	- 6 -
3.2 Στατιστικά στοιχεία γεωχωρικών δεδομένων Υδρογραφικής Υπηρεσίας ΠΝ .....	- 7 -
3.3 Ακραία σημεία του Ελλαδικού χώρου .....	- 10 -
3.4 Χερσαία σύνορα Ελλάδος .....	- 11 -
3.4.1 Μήκος χερσαίων συνόρων Ελλάδος .....	- 11 -
3.4.2 Πίνακας Δήμων σε επαφή με τα χερσαία σύνορα της Ελλάδος .....	- 13 -
4. ΣΤΑΤΙΣΤΙΚΑ ΔΙΟΙΚΗΤΙΚΩΝ ΔΙΑΙΡΕΣΕΩΝ ΕΛΛΑΔΟΣ .....	- 14 -
4.1 ΑΠΟΚΕΝΤΡΩΜΕΝΕΣ ΔΙΟΙΚΗΣΕΙΣ ΕΛΛΑΔΟΣ .....	- 14 -
4.1.1 Πίνακας των Αποκεντρωμένων Διοικήσεων Ελλάδος .....	- 14 -
4.1.2 Διάγραμμα κατανομής πληθυσμού στις Αποκεντρωμένες Διοικήσεις .....	- 14 -
4.2 ΠΕΡΙΦΕΡΕΙΕΣ ΕΛΛΑΔΟΣ .....	- 16 -
4.2.1 Πίνακας των Περιφερειών Ελλάδος .....	- 16 -
4.2.2 Διάγραμμα κατανομής πληθυσμού στις 13 Περιφέρειες .....	- 16 -
4.3 ΠΕΡΙΦΕΡΕΙΑΚΕΣ ΕΝΟΤΗΤΕΣ (ΝΟΜΟΙ) ΕΛΛΑΔΟΣ .....	- 18 -
4.3.1 Πίνακας Περιφ. Ενοτήτων (Νομών) κατά φθίνουσα σειρά αριθμού κατοίκων .....	- 18 -
4.4 ΔΗΜΟΙ ΕΛΛΑΔΟΣ .....	- 20 -
4.4.1 Πίνακας Δήμων με φθίνουσα σειρά έκτασης (έχει συμπεριληφθεί το Άγιον Όρος) .....	- 20 -
4.4.2 Πίνακας Δήμων με φθίνουσα σειρά πληθυσμού (έχει συμπεριληφθεί το Άγιον Όρος) .....	- 24 -
4.4.3 Πίνακας πυκνότητας πληθυσμού ανά Δήμο (έχει συμπεριληφθεί το Άγιον Όρος) .....	- 29 -
4.4.4 Πίνακας Δήμων που βρέχονται από θάλασσα .....	- 37 -
5. ΓΕΩΦΥΣΙΚΑ ΣΤΟΙΧΕΙΑ ΕΛΛΑΔΟΣ .....	- 40 -
5.1 ΝΗΣΙΑ - Χάρτης και πίνακας των 20 μεγαλύτερων νησιών της Ελλάδος .....	- 41 -
5.2 ΒΟΥΝΑ - Χάρτης και διάγραμμα με τα 20 υψηλότερα βουνά της Ελλάδος .....	- 42 -
5.3 ΛΙΜΝΕΣ - Χάρτης και πίνακας με τις 20 μεγαλύτερες λίμνες της Ελλάδος .....	- 43 -
5.4 ΠΟΤΑΜΙΑ - Χάρτης και πίνακας με τα 20 μεγαλύτερα ποτάμια της Ελλάδος .....	- 44 -
5.5 ΥΨΟΜΕΤΡΟ .....	- 45 -
5.5.1 Πίνακας Δήμων με το μεγαλύτερο μέσο υψόμετρο .....	- 45 -
5.5.2 Πίνακας Περιφ. Ενοτήτων (Νομών) κατά φθίνουσα σειρά μέσου υψομέτρου .....	- 47 -
5.6 ΚΛΙΣΗ ΕΔΑΦΟΥΣ .....	- 48 -
5.6.1 Πίνακας Δήμων με τη μεγαλύτερη μέση κλίση εδάφους .....	- 48 -
5.7 ΚΑΛΥΨΗ ΓΗΣ ΑΠΟ ΠΟΤΑΜΟΥΣ ΚΑΙ ΛΙΜΝΕΣ .....	- 49 -
5.7.1 Πίνακας Δήμων με τις μεγαλύτερες εκτάσεις υγρών εδαφών (λίμνες, ποτάμια κλπ.) .....	- 49 -
5.8 ΕΠΙΠΕΔΕΣ ΕΠΙΦΑΝΕΙΕΣ .....	- 50 -

5.8.1 Πίνακας Δήμων με τις μεγαλύτερες επίπεδες επιφάνειες .....	- 50 -
5.9 ΠΡΟΣΑΝΑΤΟΛΙΣΜΟΣ ΑΝΑΓΛΥΦΟΥ ΕΔΑΦΟΥΣ.....	- 51 -
5.9.1 Οι Δήμοι με τα μεγαλύτερα ποσοστά εδαφών με Β, ΒΔ, ΒΑ προσανατολισμό .....	- 51 -
5.9.2 Οι Δήμοι με τα μεγαλύτερα ποσοστά εδαφών με Ν, ΝΔ, ΝΑ προσανατολισμό .....	- 52 -
5.9.3 Οι Δήμοι με τα μεγαλύτερα ποσοστά εδαφών με Α, ΝΑ, ΒΑ προσανατολισμό.....	- 53 -
5.9.4 Οι Δήμοι με τα μεγαλύτερα ποσοστά εδαφών με Δ, ΝΔ, ΒΔ προσανατολισμό .....	- 54 -
6. ΣΥΓΚΟΙΝΩΝΙΑΚΑ ΣΤΟΙΧΕΙΑ ΕΛΛΑΔΟΣ .....	- 55 -
6.1 ΟΔΙΚΟΙ ΑΞΟΝΕΣ - Χάρτης και πίνακας Νομών με το μεγαλύτερο μήκος αυτοκινητοδρόμων .....	- 55 -
6.2 ΣΙΔΗΡΟΔΡΟΜΙΚΟ ΔΙΚΤΥΟ - Χάρτης και πίνακας Νομών με το μεγαλύτερο μήκος σιδηροδρόμων.....	- 56 -
6.3 ΛΙΜΑΝΙΑ .....	- 57 -
6.3.1 Πίνακας των σημαντικότερων λιμένων της Ελλάδος .....	- 58 -
6.4 ΑΕΡΟΔΡΟΜΙΑ .....	- 64 -
6.4.1 Πίνακας αερολιμένων πολιτικής χρήσης της Ελλάδος .....	- 65 -
7. ΓΕΩΔΑΙΤΙΚΑ - ΓΕΩΦΥΣΙΚΑ ΣΤΟΙΧΕΙΑ ΕΛΛΑΔΟΣ .....	- 66 -
7.1 Χάρτης πλήθους τριγωνομετρικών σημείων ανά Νομό .....	- 66 -
7.1.1 Σύνολο τριγωνομετρικών σημείων ανά κατηγορία .....	- 66 -
7.2 Χάρτης γεωμαγνητικών σταθμών Ελλάδος .....	- 67 -
7.3 Χάρτης πλήθους χωροσταθμικών αφετηριών ανά Νομό.....	- 68 -
7.4 Χάρτης πλήθους βαρυτομετρικών σταθμών ανά Νομό .....	- 69 -
7.4.1 Σύνολο βαρυτομετρικών σταθμών ανά κατηγορία .....	- 69 -
ΕΠΙΛΟΓΟΣ .....	- 70 -

# 1. ΕΙΣΑΓΩΓΗ

Η Γεωγραφική Υπηρεσία Στρατού (ΓΥΣ), βάσει του ιδρυτικού της νόμου (Ν.Δ. 1013/1971), αποτελεί Μονάδα του Γεωγραφικού Σώματος, υπαγόμενη στο ΓΕΣ. Βάσει του ίδιου Ν.Δ. έχει ως αποστολή:

α. Την εκτέλεση όλων των γεωδαιτικών, τοπογραφικών, χαρτογραφικών και γεωφυσικών εργασιών για την ικανοποίηση σε Γεωγραφικά Υλικά (Γ.Υ.) των αναγκών των Ενόπλων Δυνάμεων (ΕΔ).

β. Την παροχή Γεωγραφικής Υποστήριξης με Γ.Υ. σε Ελληνικές και Συμμαχικές Δυνάμεις στο πλαίσιο του ΝΑΤΟ.

γ. Την παροχή κάθε δυνατής συνδρομής στις Δημόσιες Υπηρεσίες και ΝΠΔΔ.

δ. Τη χορήγηση Γεωγραφικών Υλικών σε νομικά και φυσικά πρόσωπα.

Οι εργασίες που πραγματοποιεί η ΓΥΣ, μπορούν επιγραμματικά να συνοψιστούν στις εξής παρακάτω κατηγορίες:

α. Γεωδαιτικές - Γεωφυσικές Εργασίες

β. Εργασίες επί των Χερσαίων Συνόρων της Χώρας

γ. Αεροφωτογραφίσεις

δ. Χαρτογραφικές Εργασίες

ε. Παραγωγή Ψηφιακών Γεωγραφικών Δεδομένων

στ. Παροχή Γεωχωρικών Υπηρεσιών και Εφαρμογών.

ζ. Υποστήριξη Οπλικών Συστημάτων και Προγραμμάτων Διοίκησης και Ελέγχου ΕΔ.

η. Εξυπηρέτηση Δημοσίων Φορέων και Πολίτη

Επιπροσθέτως, η ΓΥΣ, στο πλαίσιο δράσης της στο εγγύς και διεθνές γεωπολιτικό περιβάλλον, συμμετέχει ενεργά σε διεθνή χαρτογραφικά προγράμματα, επιστημονικά συνέδρια, επιτροπές και τεχνικές ομάδες ευρωπαϊκών και διεθνών οργανισμών και συμμαχιών (ΝΑΤΟ, ΟΗΕ, Ευρωπαϊκή Ένωση, κ.α.) αποκομίζοντας τεχνογνωσία και εμπειρίες, ενώ παράλληλα, ως φορέας εφαρμογής γεωγραφικής πολιτικής, λειτουργεί καταλυτικά στη προάσπιση των εθνικών μας θέσεων και την εξασφάλιση των εθνικών μας συμφερόντων.

Η ΓΥΣ, στο πλαίσιο της αποστολής και του πολυδιάστατου έργου της, καθώς και της εξωστρέφειας που την χαρακτηρίζει, σε συνδυασμό με το υψηλό γνωσιακό και τεχνικό επίπεδο του προσωπικού της και υπακούοντας στις επιταγές της παράδοσής της για παροχή αξιόπιστης και ακριβούς γεωγραφικής πληροφορίας προς όφελος του κοινωνικού συνόλου, εκπόνησε την παρούσα εργασία, που σκοπό έχει την οργανωμένη, συστηματική, αλλά και ταυτόχρονα περιεκτική παρουσίαση στατιστικών γεωγραφικών στοιχείων της Ελλάδας.

Η εργασία αυτή έχει προκύψει ως αποτέλεσμα της πολυετούς εμπειρίας του στελεχιακού προσωπικού της ΓΥΣ, με τα Γεωγραφικά Συστήματα Πληροφοριών (GIS) και έχοντας ως “πρώτη ύλη” αξιόπιστα και ακριβή δεδομένα, είτε από τη βάση δεδομένων της ίδιας της ΓΥΣ, είτε από άλλους Φορείς με τους οποίους συνεργάζεται.

## 2. ΜΕΘΟΔΟΛΟΓΙΑ

Στο παρόν τεύχος περιέχονται στατιστικά στοιχεία γεωγραφικού ενδιαφέροντος, που αφορούν σε όλους τους Δήμους, Περιφερειακές Ενότητες (πρώην Νομούς), Περιφέρειες και Αποκεντρωμένες Διοικήσεις της Ελλάδος, όπως συγκροτήθηκαν με το Ν. 3852/10 (**ΦΕΚ Α' 87 / 7-6-2010**) – Πρόγραμμα Καλλικράτης και την τροποποίησή του (άρθρο 154, **ΦΕΚ Α' 43 / 9-3-2019**).

Για τον υπολογισμό της έκτασης των ανωτέρω γεωγραφικών οντοτήτων του Προγράμματος «Καλλικράτης», χρησιμοποιήθηκαν η ακτογραμμή που παρήχθη από τη ΓΥΣ στο πλαίσιο του ευρωπαϊκού προγράμματος EuroBoundaryMap (EBM) κλίμακας 1:100.000 και τα όρια Δήμων που χρησιμοποιεί (για στατιστικούς λόγους) η ΕΛΣΤΑΤ.

Για τον υπολογισμό της επιφάνειας των γλυκέων υδάτων, ποταμών και λιμνοθαλασσών της χώρας χρησιμοποιήθηκαν δεδομένα που παρήχθησαν από τη ΓΥΣ στο πλαίσιο του ευρωπαϊκού προγράμματος EuroRegionalMap (ERM) κλίμακας 1:250.000.

Για τον υπολογισμό του μέσου υψομέτρου, της επιφάνειας του αναγλύφου, της μέσης κλίσης και των ποσοστών προσανατολισμού του αναγλύφου των Δήμων, Νομών, Περιφερειών της χώρας, χρησιμοποιήθηκαν η ακτογραμμή της χώρας του προγράμματος EBM, τα όρια Δήμων που χρησιμοποιεί (για στατιστικούς λόγους) η ΕΛΣΤΑΤ, καθώς από την επεξεργασία των Ψηφιακών Μοντέλων Εδάφους της ΓΥΣ (με μέγεθος εικονοστοιχείου 30 μέτρων) και της Ελληνικό Κτηματολόγιο (με μέγεθος εικονοστοιχείου 5 μέτρων)

Η κλίση του εδάφους υπολογίστηκε σε ποσοστό επί τοις %. Ακολουθεί πίνακας ενδεικτικών τιμών:

Κλίση σε μοίρες	Κλίση %
1	1,75
5	8,75
10	18
15	27
25	47
35	70
45	100
60	173
75	373
85	1.143

Τα πληθυσμιακά στοιχεία προέρχονται από την απογραφή έτους 2011 της ΕΛΣΤΑΤ.

Η κατηγοριοποίηση του οδικού δικτύου προέρχεται από πηγές του ΥΠΕΚΑ.

### 3. ΣΤΑΤΙΣΤΙΚΑ ΓΕΩΓΡΑΦΙΚΑ ΣΤΟΙΧΕΙΑ ΕΛΛΑΔΟΣ



Χάρτης 1 - Ελλάς και όμορα κράτη

#### 3.1 Στατιστικά συνόλου χώρας

Έκταση χώρας : 131.866,52 χλμ<sup>2</sup> (εξ αυτών 1394 χλμ<sup>2</sup> καλύπτονται από λίμνες, λιμνοθάλασσες και ποταμούς συνεχούς ροής)

Ηπειρωτική χώρα : 106.700,9 χλμ<sup>2</sup>

Νησιωτικό τμήμα : 25.165,6 χλμ<sup>2</sup>

Μήκος ακτογραμμής : 14.798,2 χλμ (νησιωτικό τμήμα)  
6.019,6 χλμ (ηπειρωτική χώρα)

Σύνολο : 20.817,8 χλμ

Μόνιμος Πληθυσμός (απογραφή 2011) : 10.816.286 κάτοικοι

### 3.2 Στατιστικά στοιχεία γεωχωρικών δεδομένων Υδρογραφικής Υπηρεσίας ΠΝ

1. Το μήκος της Ελληνικής ακτογραμμής ανέρχεται σε **20.817,8 χλμ.** (υπολογισμός σε ΕΓΣΑ87).
2. Το μήκος θαλασσίου συνόρου μεταξύ Ελλάδας και Τουρκίας ανέρχεται σε **521,13 χλμ.** ενώ το μήκος θαλασσίου συνόρου μεταξύ Ελλάδας και Αλβανίας ανέρχεται σε **46,69 χλμ.** (υπολογισμός σε εγκάρσια Μερκατορική προβολή UTM – Βλέπε Θ.Χ. **X1** και **X2**).
3. Στον παρακάτω πίνακα κατατάσσονται τα Ελληνικά Νησιά ανάλογα με το εμβαδόν τους σε τετραγωνικά μέτρα (τμ) :

Εύρος εμβαδού (τμ)	Πλήθος νήσων & νησίδων
<10	4.807
>=10 και <100	17.658
>=100 και <1.000	4.766
>=1.000 και <10.000	1.123
>=10.000 και <100.000	572
>=100.000	446

4. Το εμβαδόν Ελληνικού Χερσαίου και Νησιωτικού Χώρου ανέρχεται σε **131.866,52 χλμ<sup>2</sup>** (υπολογισμός σε προβολή Albers).
5. Το εμβαδόν των Ελληνικών Χωρικών Υδάτων 6nm ανέρχεται σε **114.678,86 χλμ<sup>2</sup>** (υπολογισμός σε προβολή Albers).
6. Το εμβαδόν του Θαλασσίου Χώρου του Αιγαίου Πελάγους ανέρχεται σε **191.095,50 χλμ<sup>2</sup>** (υπολογισμός σε προβολή Albers).
7. Το εμβαδόν του Θαλασσίου Χώρου του Εξωτερικού Ορίου της Ελληνικής Υφαλοκρηπίδας ανέρχεται σε **488.676,69 χλμ<sup>2</sup>** (υπολογισμός σε προβολή Albers).



Χάρτης 2 - (Χ1) Θαλασσίου Συνόρου Ελλάδος - Τουρκίας

**Μήκος Ορίου Εθνικού Θαλασσίου Συνόρου :** 521,13 χλμ. ή 281,39 νμ (από Έβρο μέχρι και Καστελλόριζο).

**Σημείωση :** Το μήκος έχει υπολογιστεί στην Εγκάρσια Μερκατορική Προβολή UTM ζώνη 35N.



### 3.3 Ακραία σημεία του Ελλαδικού χώρου



Χάρτης 4 - Ακραία σημεία του Ελλαδικού χώρου

Βορειότερο σημείο : 5 χλμ ΒΔ του οικισμού Ορμένιο Έβρου

Νοτιότερο σημείο : Νήσος Γαύδος

Δυτικότερο σημείο : Νήσος Οθωνοί

Ανατολικότερο σημείο : Νήσος Στρογγύλη

Πλάτος βορείως Ισημερινού	Μήκος ανατολικά Greenwich
41° 45' 01''	26° 13' 51''
34° 48' 11''	24° 07' 25''
39° 51' 11''	19° 22' 41''
36° 06' 17''	29° 38' 39''

### 3.4 Χερσαία σύνορα Ελλάδος



Χάρτης 5 - Χερσαία σύνορα Ελλάδος

#### 3.4.1 Μήκος χερσαίων συνόρων Ελλάδος

Σύνορα Ελλάδος – Αλβανίας	254,3 χλμ. (20,4%)
Σύνορα Ελλάδος – Βόρειας Μακεδονίας	258,9 χλμ. (20,7%)
Σύνορα Ελλάδος – Βουλγαρίας	527,0 χλμ. (42,2%)
Σύνορα Ελλάδος – Τουρκίας	208,6 χλμ. <sup>1</sup> (16,7%)
<b>Σύνολο</b>	<b>1.248,8 χλμ.</b>

Η Ελλάδα συνορεύει με την Αλβανία, τη Βόρεια Μακεδονία, τη Βουλγαρία και την Τουρκία με συνολικό μήκος συνόρων 1.248,8 χιλιόμετρα. Τα χερσαία σύνορα της Ελλάδας εκτείνονται από τον όρμο της Φτελιάς στο Ιόνιο Πέλαγος έως το δέλτα του ποταμού Έβρου. Τα σύνορά της περιλαμβάνουν περίπου 277 χλμ ποτάμιων συνόρων, 26 χλμ σύνορα επί λιμνών και 846 χλμ σύνορα επί εδάφους. Όλα τα παραπάνω θεωρούνται χερσαία σύνορα.

Οι σημαντικότερες συνθήκες με τις οποίες καθορίζονται τα σύνορα της Ελλάδας είναι η Συνθήκη Ειρήνης του Λονδίνου της 30<sup>ης</sup> Μαΐου 1913 για τα Ελληνο-Αλβανικά σύνορα, η Συνθήκη Ειρήνης του Νείγυ της 27<sup>ης</sup> Νοεμβρίου 1919 για τα σύνορα Ελλάδας – πρώην Γιουγκοσλαβίας (νυν Βόρειας Μακεδονίας) και Ελλάδας – Βουλγαρίας και, τέλος, η Συνθήκη της Λωζάννης 24<sup>ης</sup> Ιουλίου 1923 για τα Ελληνο-Τουρκικά σύνορα. Έχουν συναφθεί επιπλέον συμφωνίες, πρακτικά και πρωτόκολλα τα οποία εξειδικεύουν τις ανωτέρω συνθήκες και καθορίζουν τα σύνορα επί του εδάφους, αποτελώντας την επίσημη τεχνική τεκμηρίωσή τους.

<sup>1</sup> Έχει συμπεριληφθεί τμήμα μήκους 5 χλμ. εντός θαλάσσης, που είναι προέκταση από τις εκβολές του Έβρου ποταμού και απεικονίζεται στο χάρτη του Πρωτοκόλλου της Αθήνας 3 Νοε 1926 της Επιτροπής Διαχαράξεως Ελληνο-Τουρκικών Συνόρων.



Χάρτης 6 - Περιφέρειες σε επαφή με τα χερσαία σύνορα της Ελλάδος



Χάρτης 7 - Περιφερειακές Ενότητες (Νομοί) σε επαφή με τα χερσαία σύνορα της Ελλάδος



Χάρτης 8 - Δήμοι σε επαφή με τα χερσαία σύνορα της Ελλάδος

### 3.4.2 Πίνακας Δήμων σε επαφή με τα χερσαία σύνορα της Ελλάδος

	Δήμος	Μήκος συνόρων (χλμ.)	Έκταση (τετρ. χλμ.)	Μόνιμοι κάτοικοι (2011)	Πυκνότητα πληθυσμού ανά τετρ. χλμ.
1	Δ. Ορεστιάδας	115,7	955,2	37.695	39,5
2	Δ. Σουφλίου	87,5	1.327,8	14.941	11,3
3	Δ. Αλμωπίας	82,9	988,1	27.556	27,9
4	Δ. Σιντικής	81,9	1.103,1	22.195	20,1
5	Δ. Κάτω Νευροκοπίου	81,8	874,2	7.860	9,0
6	Δ. Παρανεστίου	73,9	1.028,0	3.901	3,8
7	Δ. Αλεξανδρούπολης	70,7	1.216,7	72.959	60,0
8	Δ. Μύκης	62,5	633,8	15.540	24,5
9	Δ. Φιλιατών	62,1	585,0	7.710	13,2
10	Δ. Φλώρινας	60,8	820,1	32.881	40,1
11	Δ. Πρεσπών	57,9	516,0	1.560	3,0
12	Δ. Πωγωνίου	57,7	700,7	8.960	12,8
13	Δ. Κόνιτσας	49,2	952,2	6.362	6,7
14	Δ. Νεστορίου	46,5	619,3	2.646	4,3
15	Δ. Παιονίας	46,3	922,6	28.493	30,9
16	Δ. Διδυμοτείχου	45,8	567,0	19.493	34,4
17	Δ. Αρριανών	40,8	772,3	16.577	21,5
18	Δ. Κιλκίς	38,3	1.599,5	51.926	32,5
19	Δ. Κομοτηνής	31,1	645,2	66.919	103,7
20	Δ. Δράμας	29,8	839,5	58.944	70,2
21	Δ. Ιάσμου	13,1	486,5	13.810	28,4
22	Δ. Καστοριάς	7,3	763,6	35.874	47,0

## 4. ΣΤΑΤΙΣΤΙΚΑ ΔΙΟΙΚΗΤΙΚΩΝ ΔΙΑΙΡΕΣΕΩΝ ΕΛΛΑΔΟΣ

Ν. 3852/10 (ΦΕΚ 87 Α/7-6-2010)

Νέα Αρχιτεκτονική της Αυτοδιοίκησης και της Αποκεντρωμένης Διοίκησης – Πρόγραμμα Καλλικράτης

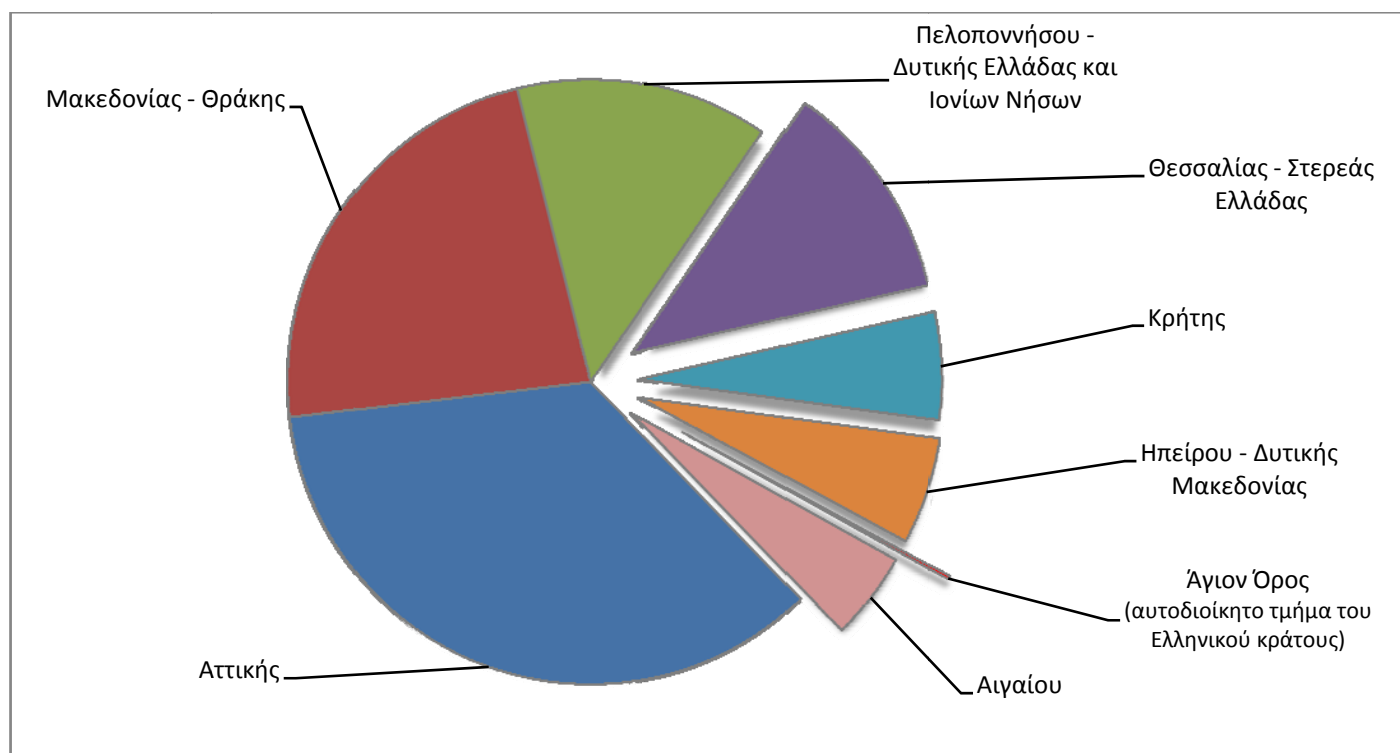
«Οι 332 Δήμοι και οι 13 Περιφέρειες συγκροτούν τον πρώτο και δεύτερο βαθμό τοπικής αυτοδιοίκησης. Οι 7 Αποκεντρωμένες Διοικήσεις συγκροτούνται ως ενιαίες μονάδες για τις αποκεντρωμένες υπηρεσίες του κράτους.»

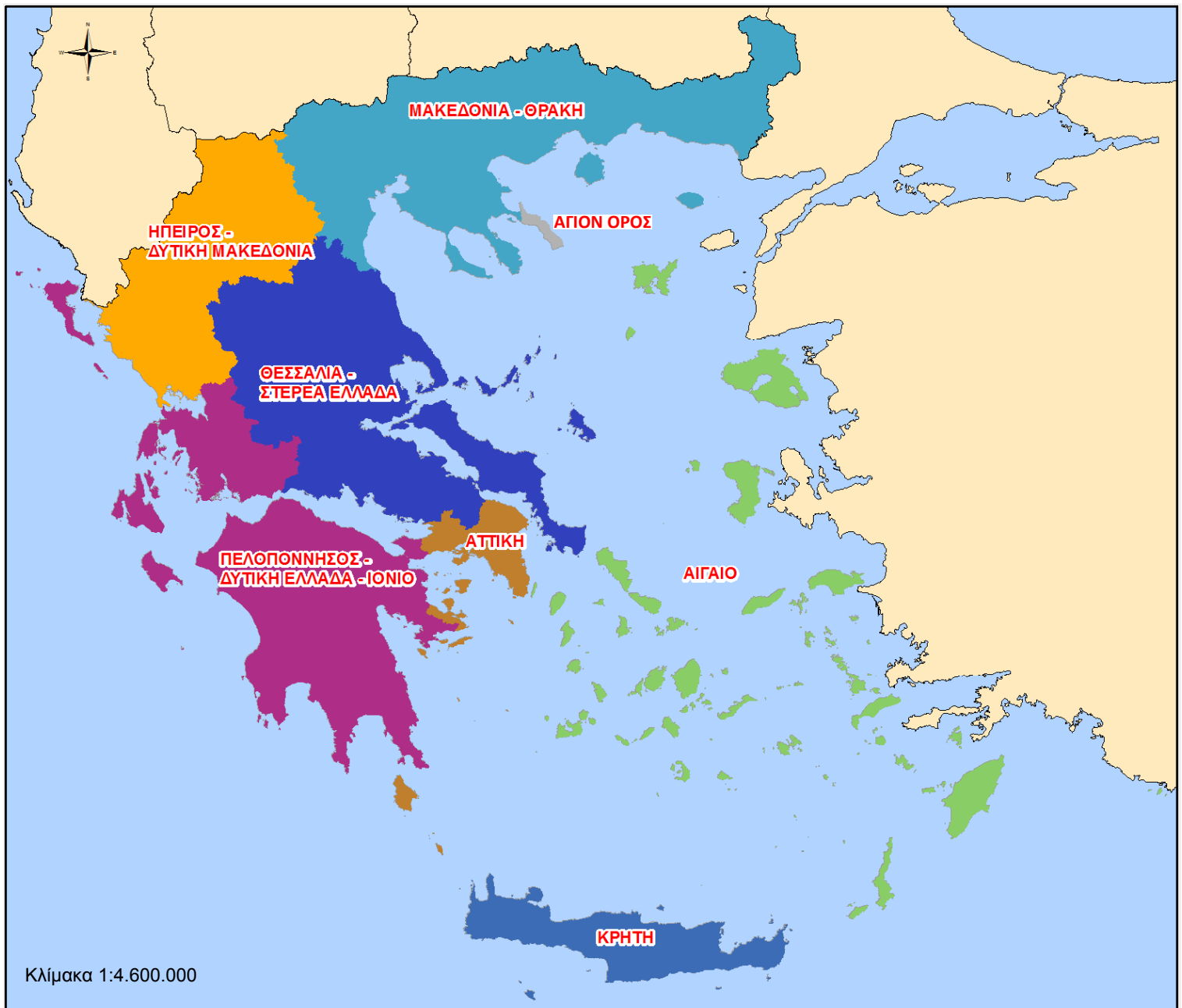
### 4.1 ΑΠΟΚΕΝΤΡΩΜΕΝΕΣ ΔΙΟΙΚΗΣΕΙΣ ΕΛΛΑΔΟΣ

#### 4.1.1 Πίνακας των Αποκεντρωμένων Διοικήσεων Ελλάδος

	Αποκεντρωμένες Διοικήσεις κατά φθίνουσα σειρά αριθμού κατοίκων	Έκταση (χλμ <sup>2</sup> )	Μόνιμος πληθυσμός (απογραφή 2011)	Πυκνότητα πληθυσμού (ανά χλμ <sup>2</sup> )
1	Αττικής	3.811,2	3.828.434	1.004,5
2	Μακεδονίας - Θράκης	33.006,9	2.488.479	75,4
3	Πελοποννήσου - Δυτικής Ελλάδας και Ιονίων Νήσων	29.126,7	1.465.554	50,3
4	Θεσσαλίας - Στερεάς Ελλάδας	29.605,1	1.280.152	43,2
5	Κρήτης	8.341,4	623.065	74,7
6	Ηπείρου - Δυτικής Μακεδονίας	18.623,8	620.545	33,3
7	Αιγαίου	9.162,8	508.246	55,5
	Άγιον Όρος (αυτοδιοίκητο τμήμα του Ελληνικού κράτους)	335,6	1.811	5,4

#### 4.1.2 Διάγραμμα κατανομής πληθυσμού στις Αποκεντρωμένες Διοικήσεις





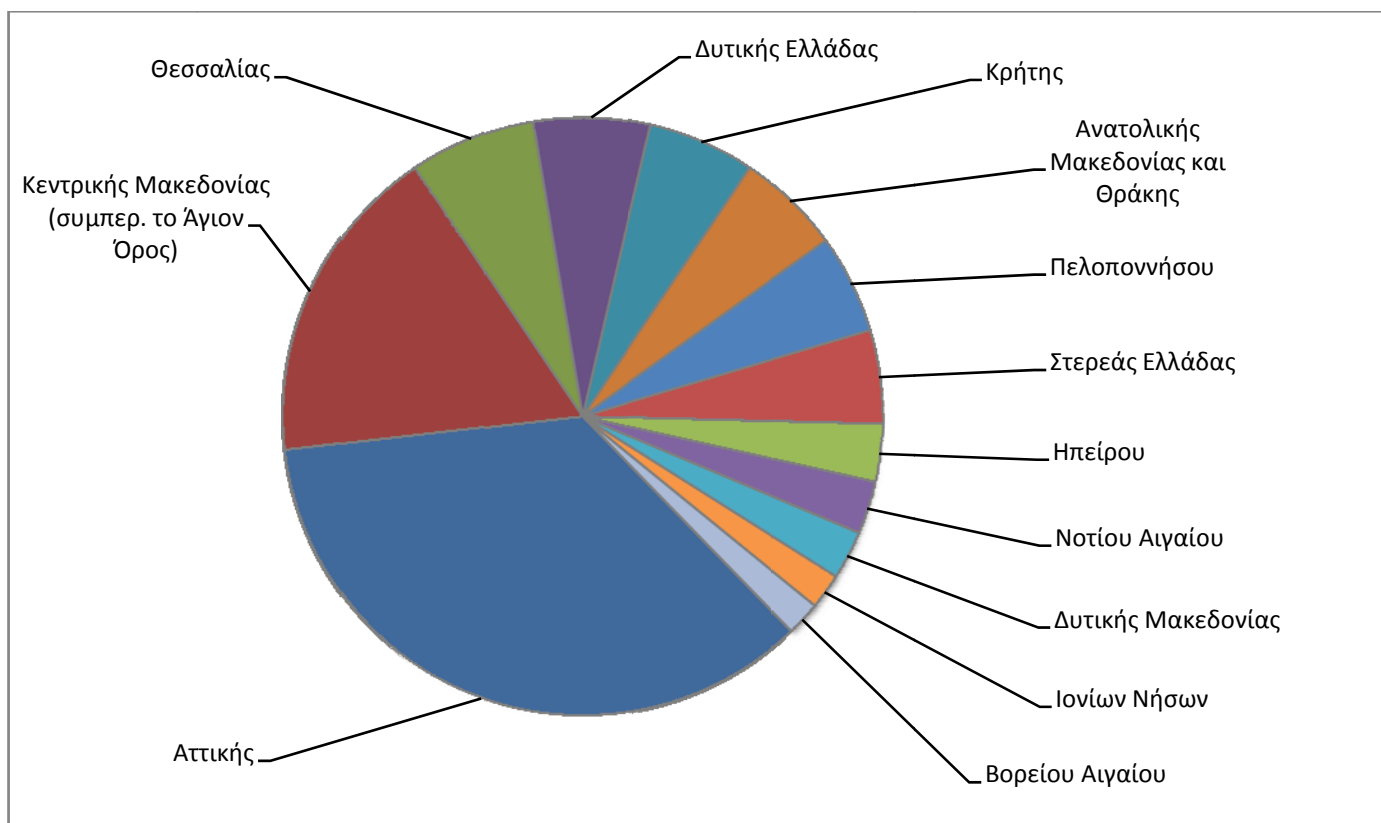
Χάρτης 9 - Αποκεντρωμένες Διοικήσεις Ελλάδος

## 4.2 ΠΕΡΙΦΕΡΕΙΕΣ ΕΛΛΑΔΟΣ

### 4.2.1 Πίνακας των Περιφερειών Ελλάδος

	Περιφέρειες της Ελλάδος κατά φθίνουσα σειρά αριθμού κατοίκων	Έκταση (χλμ <sup>2</sup> )	Μόνιμος πληθυσμός (απογραφή 2011)	Πυκνότητα πληθυσμού (ανά χλμ <sup>2</sup> )
1	Αττικής	3.811,2	3.828.434	1.004,5
2	Κεντρικής Μακεδονίας (συμπερ. το Άγιον Όρος)	19.161,4	1.882.108	98,2
3	Θεσσαλίας	14.050,9	732.762	52,2
4	Δυτικής Ελλάδας	11.318,8	679.796	60,1
5	Κρήτης	8.341,4	623.065	74,7
6	Ανατολικής Μακεδονίας και Θράκης	14.181,2	608.182	42,9
7	Πελοποννήσου	15.502,9	577.903	37,3
8	Στερεάς Ελλάδας	15.554,1	547.390	35,2
9	Ηπείρου	9.159,8	336.856	36,8
10	Νοτίου Αιγαίου	5.314,5	309.015	58,1
11	Δυτικής Μακεδονίας	9.464,1	283.689	30,0
12	Ιονίων Νήσων	2.305,0	207.855	90,2
13	Βορείου Αιγαίου	3.848,2	199.231	51,8

### 4.2.2 Διάγραμμα κατανομής πληθυσμού στις 13 Περιφέρειες



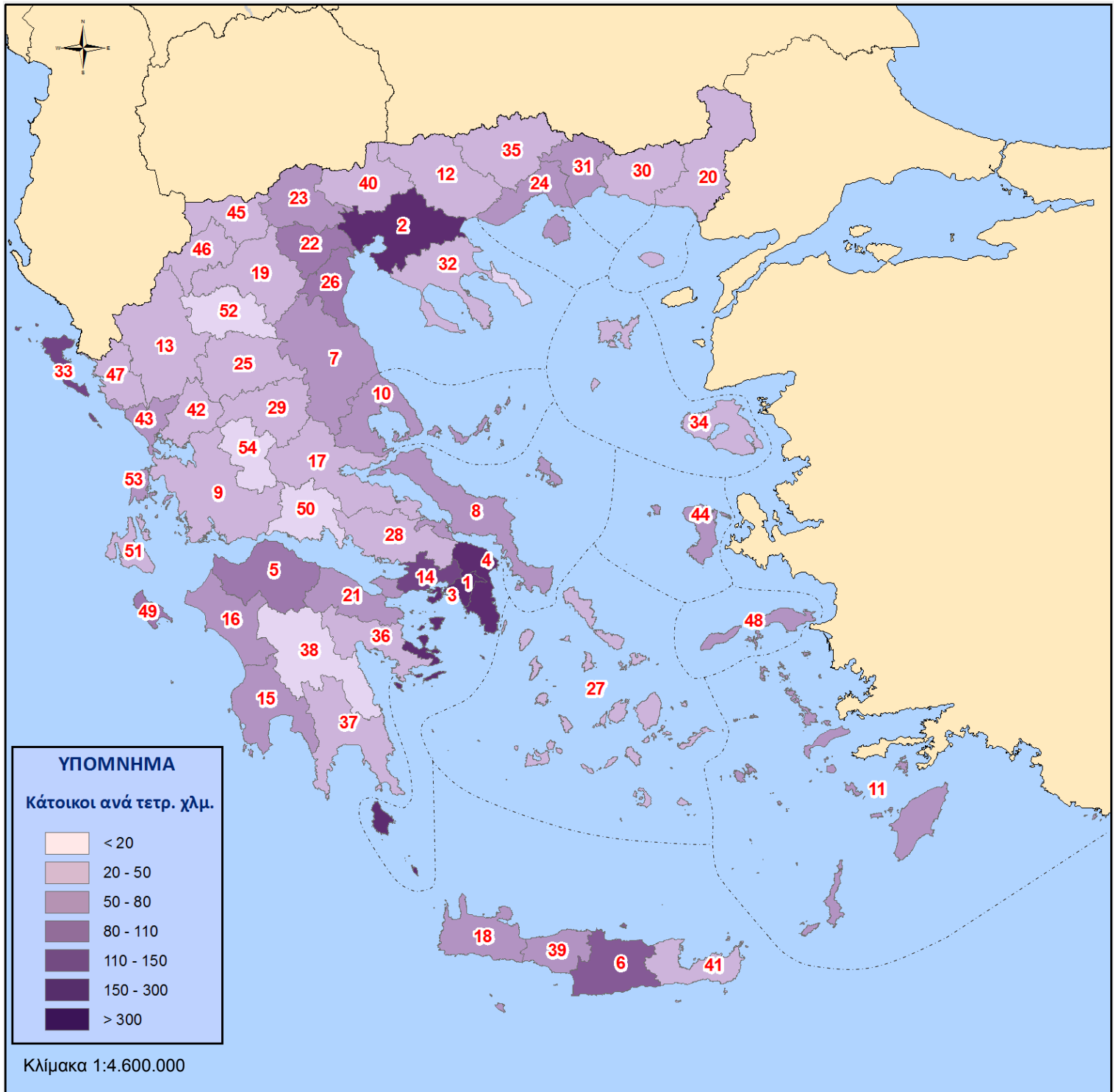


Χάρτης 10 - Περιφέρειες Ελλάδος

## 4.3 ΠΕΡΙΦΕΡΕΙΑΚΕΣ ΕΝΟΤΗΤΕΣ (ΝΟΜΟΙ) ΕΛΛΑΔΟΣ

### 4.3.1 Πίνακας Περιφ. Ενοτήτων (Νομών) κατά φθίνουσα σειρά αριθμού κατοίκων

	Περιφερειακές Ενότητες (πρώην Νομοί)	Έκταση (χλμ <sup>2</sup> )	Μόνιμος πληθυσμός (απογραφή 2011)	Πυκνότητα πληθυσμού (ανά χλμ <sup>2</sup> )
1	Ν. Αθηνών	360,6	2.641.511	7.325,3
2	Ν. Θεσσαλονίκης	3.680,3	1.110.551	301,8
3	Ν. Πειραιώς και Νήσων	933,9	523.648	560,7
4	Ν. Ανατολικής Αττικής	1.513,4	502.348	331,9
5	Ν. Αχαΐας	3.275,0	309.694	94,6
6	Ν. Ηρακλείου	2.643,0	305.490	115,6
7	Ν. Λάρισας	5.387,7	284.325	52,8
8	Ν. Ευβοίας	4.163,8	210.815	50,6
9	Ν. Αιτωλοακαρνανίας	5.424,9	210.802	38,9
10	Ν. Μαγνησίας	2.638,0	203.808	77,3
11	Ν. Δωδεκανήσων	2.716,9	190.988	70,3
12	Ν. Σερρών	3.966,6	176.430	44,5
13	Ν. Ιωαννίνων	4.997,5	167.901	33,6
14	Ν. Δυτικής Αττικής	1.003,3	160.927	160,4
15	Ν. Μεσσηνίας	2.996,5	159.954	53,4
16	Ν. Ηλείας	2.618,8	159.300	60,8
17	Ν. Φθιώτιδας	4.442,4	158.231	35,6
18	Ν. Χανίων	2.377,0	156.585	65,9
19	Ν. Κοζάνης	3.516,8	150.196	42,7
20	Ν. Έβρου	4.247,5	147.947	34,8
21	Ν. Κορινθίας	2.293,4	145.082	63,3
22	Ν. Ημαθίας	1.702,4	140.611	82,6
23	Ν. Πέλλας	2.506,8	139.680	55,7
24	Ν. Καβάλας	2.121,8	138.687	65,4
25	Ν. Τρικάλων	3.387,8	131.085	38,7
26	Ν. Πιερίας	1.523,3	126.698	83,2
27	Ν. Κυκλάδων	2.597,7	118.027	45,4
28	Ν. Βοιωτίας	2.954,1	117.920	39,9
29	Ν. Καρδίτσας	2.637,5	113.544	43,0
30	Ν. Ροδόπης	2.548,2	112.039	44,0
31	Ν. Ξάνθης	1.798,0	111.222	61,9
32	Ν. Χαλκιδικής (συμπερ. το Άγιον Όρος)	3.259,8	107.719	33,0
33	Ν. Κέρκυρας	638,4	104.371	163,5
34	Ν. Λέσβου	2.161,1	103.698	48,0
35	Ν. Δράμας	3.465,7	98.287	28,4
36	Ν. Αργολίδας	2.156,4	97.044	45,0
37	Ν. Λακωνίας	3.636,8	89.138	24,5
38	Ν. Αρκαδίας	4.419,8	86.685	19,6
39	Ν. Ρεθύμνου	1.494,1	85.609	57,3
40	Ν. Κιλκίς	2.522,1	80.419	31,9
41	Ν. Λασιθίου	1.827,3	75.381	41,3
42	Ν. Άρτας	1.607,9	67.877	42,2
43	Ν. Πρέβεζας	1.036,8	57.491	55,5
44	Ν. Χίου	906,5	52.674	58,1
45	Ν. Φλώρινας	1.926,2	51.414	26,7
46	Ν. Καστοριάς	1.725,4	50.322	29,2
47	Ν. Θεσπρωτίας	1.517,5	43.587	28,7
48	Ν. Σάμου	780,6	42.859	54,9
49	Ν. Ζακύνθου	407,5	40.759	100,0
50	Ν. Φωκίδας	2.124,1	40.343	19,0
51	Ν. Κεφαλονιάς	904,4	39.032	43,2
52	Ν. Γρεβενών	2.295,7	31.757	13,8
53	Ν. Λευκάδας	354,8	23.693	66,8
54	Ν. Ευρυτανίας	1.869,7	20.081	10,7



Χάρτης 11 - Πυκνότητα πληθυσμού ανά Περιφερειακή Ενότητα (Νομό)

## 4.4 ΔΗΜΟΙ ΕΛΛΑΔΟΣ

### 4.4.1 Πίνακας Δήμων με φθίνουσα σειρά έκτασης (έχει συμπεριληφθεί το Άγιον Όρος)

	Δήμος	Εμβαδό (χλμ <sup>2</sup> )		Δήμος	Εμβαδό (χλμ <sup>2</sup> )
1	Δ. Γρεβενών	1.862,4	47	Δ. Αρριανών	772,3
2	Δ. Μετεώρων	1.658,8	48	Δ. Καστοριάς	763,6
3	Δ. Κιλκίς	1.599,5	49	Δ. Πύλης	750,8
4	Δ. Ελασσόνας	1.568,5	50	Δ. Αριστοτέλη	748,2
5	Δ. Τρίπολης	1.474,2	51	Δ. Φαρσάλων	740,2
6	Δ. Ρόδου	1.409,3	52	Δ. Αιγιαλείας	725,1
7	Δ. Σουφλίου	1.327,8	53	Δ. Μεγαλόπολης	722,9
8	Δ. Αγρινίου	1.232,1	54	Δ. Σοφάδων	720,5
9	Δ. Λαγκαδά	1.221,8	55	Δ. Σητείας	715,1
10	Δ. Αλεξανδρούπολης	1.216,7	56	Δ. Εορδαίας	709,1
11	Δ. Σπάρτης	1.180,7	57	Δ. Δομοκού	708,9
12	Δ. Δελφών	1.123,3	58	Δ. Πωγωνίου	700,7
13	Δ. Σιντικής	1.103,1	59	Δ. Παγγαίου	698,6
14	Δ. Αμφιλοχίας	1.090,9	60	Δ. Λεβαδέων	689,9
15	Δ. Κοζάνης	1.072,8	61	Δ. Κατερίνης	683,3
16	Δ. Δυτικής Λέσβου	1.072,4	62	Δ. Νέστου	681,8
17	Δ. Καλαβρύτων	1.058,3	63	Δ. Καρύστου	675,3
18	Δ. Γορτυνίας	1.051,7	64	Δ. Πέλλας	667,4
19	Δ. Παρανεστίου	1.028,0	65	Δ. Αγιάς	664,3
20	Δ. Βοΐου	1.007,7	66	Δ. Δωδώνης	659,8
21	Δ. Άργους - Μυκηνών	1.000,9	67	Δ. Ακτίου - Βόνιτσας	659,4
22	Δ. Δωρίδος	1.000,8	68	Δ. Βισαλτίας	657,6
23	Δ. Ζαγορίου	992,5	69	Δ. Καρδίτσας	650,6
24	Δ. Αλμωπίας	988,1	70	Δ. Κομοτηνής	645,2
25	Δ. Κιλελέρ	976,4	71	Δ. Μαρωνείας - Σαπών	644,2
26	Δ. Ορεστιάδας	955,2	72	Δ. Ιεράς Πόλης Μεσολογγίου	641,0
27	Δ. Κόνιτσας	952,2	73	Δ. Μύκης	633,8
28	Δ. Μονεμβασιάς	950,2	74	Δ. Ανατολικής Μάνης	620,5
29	Δ. Καρπενησίου	948,6	75	Δ. Νεστορίου	619,3
30	Δ. Λαμιέων	947,8	76	Δ. Τριφυλίας	617,7
31	Δ. Πολυγύρου	946,9	77	Δ. Λοκρών	613,5
32	Δ. Παιονίας	922,6	78	Δ. Κορινθίων	612,2
33	Δ. Αγράφων	921,2	79	Δ. Έδεσσας	611,0
34	Δ. Αλμυρού	908,4	80	Δ. Τρικκαίων	609,5
35	Δ. Ναυπακτίας	876,2	81	Δ. Σικυωνίων	602,0
36	Δ. Κάτω Νευροκοπίου	874,2	82	Δ. Σερρών	600,4
37	Δ. Ευρώτα	865,6	83	Δ. Σερβίων	600,1
38	Δ. Χίου	844,6	84	Δ. Νότιας Κυνουρίας	593,9
39	Δ. Δράμας	839,5	85	Δ. Ξηρομέρου	590,8
40	Δ. Μακρακώμης	837,4	86	Δ. Αμυνταίου	590,2
41	Δ. Θηβαίων	830,3	87	Δ. Μαντουδίου - Λίμνης - Αγίας Άννας	586,5
42	Δ. Φλώρινας	820,1	88	Δ. Ερυμάνθου	585,2
43	Δ. Κύμης - Αλιβερίου	804,3	89	Δ. Φιλιατών	585,0
44	Δ. Βέροιας	795,3	90	Δ. Βόρειας Κυνουρίας	577,2
45	Δ. Βόλβης	783,1	91	Δ. Τεμπών	576,4
46	Δ. Διρφύων - Μεσσαπίων	773,6	92	Δ. Δυτικής Αχαΐας	572,6

	Δήμος	Εμβαδό (χλμ <sup>2</sup> )		Δήμος	Εμβαδό (χλμ <sup>2</sup> )
93	Δ. Ζίτσας	568,2	142	Δ. Ήλιδας	401,0
94	Δ. Διδυμοτείχου	567,0	143	Δ. Μινώα Πεδιάδας	398,5
95	Δ. Μυτιλήνης	566,5	144	Δ. Ρεθύμνης	393,9
96	Δ. Μεσσήνης	562,9	145	Δ. Ναυπλιέων	391,4
97	Δ. Πύλου - Νέστορος	555,0	146	Δ. Χαλκηδόνος	390,3
98	Δ. Ρήγα Φεραίου	549,8	147	Δ. Βόλου	385,4
99	Δ. Αρχαίας Ολυμπίας	543,4	148	Δ. Θάσου	385,1
100	Δ. Αμφίκλειας - Ελάτειας	533,9	149	Δ. Θέρμης	383,4
101	Δ. Τυρνάβου	525,5	150	Δ. Ζηρού	382,7
102	Δ. Σιθωνίας	519,0	151	Δ. Παλαμά	382,3
103	Δ. Πρεσπών	516,0	152	Δ. Άνδρου	381,3
104	Δ. Αγίου Νικολάου	511,8	153	Δ. Πρέβεζας	378,8
105	Δ. Κεντρικών Τζουμέρκων	510,4	154	Δ. Αργοστολίου	377,0
106	Δ. Ιστιαίας - Αιδηψού	508,6	155	Δ. Καντάνου - Σελίνου	374,8
107	Δ. Σουλίου	502,2	156	Δ. Νέας Προποντίδας	373,6
108	Δ. Ξάνθης	501,6	157	Δ. Αργιθέας	373,4
109	Δ. Νάξου και Μικρών Κυκλάδων	498,2	158	Δ. Νοτίου Πηλίου	369,4
110	Δ. Δίου - Ολύμπου	494,1	159	Δ. Φαρκαδόνας	368,7
111	Δ. Πλατανιά	492,4	160	Δ. Μετσόβου	363,3
112	Δ. Ιάσμου	486,5	161	Δ. Μυλοποτάμου	360,6
113	Δ. Αλεξάνδρειας	481,5	162	Δ. Αγίου Βασιλείου	358,6
114	Δ. Προσοτσάνης	481,1	163	Δ. Βορείων Τζουμέρκων	357,7
115	Δ. Λήμνου	480,2	164	Δ. Ανδραβίδας - Κυλλήνης	356,7
116	Δ. Ιεράπετρας	470,6	165	Δ. Καβάλας	356,3
117	Δ. Σφακίων	467,2	166	Δ. Αβδήρων	352,8
118	Δ. Γόρτυνας	465,2	167	Δ. Χανίων	351,0
119	Δ. Γεωργίου Καραϊσκάκη	464,7	168	Δ. Πύδνας - Κολινδρού	345,9
120	Δ. Τανάγρας	462,5	169	Δ. Ορεστίδος	342,6
121	Δ. Στυλίδας	461,7	170	Δ. Κισσάμου	341,9
122	Δ. Πύργου	459,2	171	Δ. Επιδαύρου	341,5
123	Δ. Ηράκλειας	453,1	172	Δ. Ωρωπού	339,7
124	Δ. Καλαμάτας	441,6	173	Δ. Καμένων Βούρλων	339,1
125	Δ. Δεσκάτης	433,3	174	Δ. Αρχανών - Αστερουσίων	339,1
126	Δ. Ηγουμενίτσας	430,4	175	Δ. Εμμανουήλ Πατπά	337,1
127	Δ. Μάνδρας - Ειδυλλίας	427,0	176	Δ. Κασσάνδρας	336,5
128	Δ. Ηρωικής Πόλης Νάουσας	425,6	177	Δ. Λαρισαίων	336,4
129	Δ. Χαλκιδίων	425,4	178	Άγιον Όρος	335,6
130	Δ. Ερμιονίδας	422,7	179	Δ. Θέρμου	334,6
131	Δ. Ανδρίτσαινας - Κρεστένων	420,9	180	Δ. Πατρέων	333,7
132	Δ. Ορχομενού	418,3	181	Δ. Λευκάδας	331,8
133	Δ. Οιχαλίας	416,8	182	Δ. Μεγαρέων	331,2
134	Δ. Ξυλοκάστρου - Ευρωστίνης	413,5	183	Δ. Καρπάθου	321,6
135	Δ. Αμφίπολης	411,6	184	Δ. Αποκορώνου	315,3
136	Δ. Φαιστού	409,7	185	Δ. Μουζακίου	313,3
137	Δ. Ζακύνθου	407,5	186	Δ. Τοπείρου	309,8
138	Δ. Νέας Ζίχνης	403,8	187	Δ. Δέλτα	306,0
139	Δ. Ιωαννιτών	403,1	188	Δ. Κυθήρων	299,3
140	Δ. Δυτικής Μάνης	402,5	189	Δ. Λουτρακίου - Αγίων Θεοδώρων	295,0
141	Δ. Αρταίων	401,4	190	Δ. Διστόμου - Αράχοβας - Αντίκυρας	294,3

	Δήμος	Εμβαδό (χλμ <sup>2</sup> )		Δήμος	Εμβαδό (χλμ <sup>2</sup> )
191	Δ. Ανατολικής Σάμου	292,6	240	Δ. Αχαρνών	108,0
192	Δ. Μαλεβιζίου	292,1	241	Δ. Μυκόνου	105,7
193	Δ. Σάμης	289,7	242	Δ. Ασπροπύργου	104,7
194	Δ. Κω	288,2	243	Δ. Φυλής	104,6
195	Δ. Αμαρίου	278,8	244	Δ. Σύρου - Ερμούπολης	102,2
196	Δ. Ζαχάρως	276,7	245	Δ. Ανωγείων	102,1
197	Δ. Πάργας	275,3	246	Δ. Κύθνου	99,9
198	Δ. Χερσονήσου	271,6	247	Δ. Σαλαμίνας	95,9
199	Δ. Κεντρικής Κέρκυρας & Διαποντίων Νήσων	259,9	248	Δ. Σκοπέλου	95,9
200	Δ. Αλιάρτου	258,8	249	Δ. Θήρας	90,5
201	Δ. Ικαρίας	254,7	250	Δ. Αίγινας	87,5
202	Δ. Ηρακλείου	244,5	251	Δ. Μαρκοπούλου Μεσογαίας	82,1
203	Δ. Δοξάτου	242,9	252	Δ. Σίφνου	78,3
204	Δ. Τροιζηνίας	241,0	253	Δ. Σερίφου	75,7
205	Δ. Σκύδρας	240,3	254	Δ. Λέρου	75,6
206	Δ. Νικολάου Σκουφά	231,5	255	Δ. Σπάτων - Αρτέμιδος	73,5
207	Δ. Μαραθώνος	227,1	256	Δ. Ηρωικής Νήσου Κάσου	72,2
208	Δ. Βιάννου	222,4	257	Δ. Ύδρας	69,6
209	Δ. Σκύρου	220,2	258	Δ. Σύμης	65,2
210	Δ. Ωραιοκάστρου	218,3	259	Δ. Τήλου	63,3
211	Δ. Βόρειας Κέρκυρας	206,6	260	Δ. Κιμώλου	55,7
212	Δ. Νεμέας	205,2	261	Δ. Παιανίας	51,9
213	Δ. Πάρου	198,3	262	Δ. Νισύρου	49,8
214	Δ. Λίμνης Πλαστήρα	197,2	263	Δ. Σκιάθου	49,4
215	Δ. Τήνου	196,9	264	Δ. Πόρου	49,0
216	Δ. Δυτικής Σάμου	187,5	265	Δ. Φούρνων Κορσεών	45,8
217	Δ. Σαμοθράκης	180,8	266	Δ. Αντιπάρου	45,3
218	Δ. Λαυρεωτικής	171,1	267	Δ. Πάτμου	44,7
219	Δ. Ερέτριας	169,9	268	Δ. Ηρωικής Νήσου Ψαρών	44,1
220	Δ. Μήλου	167,6	269	Δ. Σικίνου	43,2
221	Δ. Βέλου - Βόχας	165,5	270	Δ. Αγίου Ευστρατίου	42,0
222	Δ. Πηνειού	160,9	271	Δ. Ανάφης	40,7
223	Δ. Πυλαίας - Χορτιάτη	156,3	272	Δ. Αθηναίων	39,0
224	Δ. Ζαγοράς - Μουρσειού	150,1	273	Δ. Ραφήνας - Πικερμίου	38,3
225	Δ. Κέας	148,7	274	Δ. Χάλκης	36,0
226	Δ. Νότιας Κέρκυρας	146,5	275	Δ. Ελευσίνας	35,8
227	Δ. Σαρωνικού	135,8	276	Δ. Κηφισιάς	35,5
228	Δ. Καλυμνίων	134,1	277	Δ. Γαύδου	34,5
229	Δ. Θερμαϊκού	133,5	278	Δ. Παλλήνης	33,5
230	Δ. Οροπεδίου Λασιθίου	129,8	279	Δ. Φολεγάνδρου	32,5
231	Δ. Αλοννήσου	129,5	280	Δ. Πεντέλης	31,0
232	Δ. Αμοργού	127,3	281	Δ. Βάρης - Βούλας - Βουλιαγμένης	29,0
233	Δ. Βελβεντού	127,1	282	Δ. Γλυφάδας	25,6
234	Δ. Ληξουρίου	119,5	283	Δ. Παξών	25,5
235	Δ. Ιθάκης	118,1	284	Δ. Σπετσών	25,3
236	Δ. Κρωπίας	114,3	285	Δ. Παύλου Μελά	24,1
237	Δ. Αστυπάλαιας	113,7	286	Δ. Χαϊδαρίου	23,3
238	Δ. Ιητών	109,7	287	Δ. Μεγανησίου	23,0
239	Δ. Διονύσου	109,1	288	Δ. Θεσσαλονίκης	20,7

	Δήμος	Εμβαδό (χλμ <sup>2</sup> )
289	Δ. Ελαφονήσου	19,8
290	Δ. Οινουσσών	17,8
291	Δ. Λειψών	17,0
292	Δ. Περάματος	15,9
293	Δ. Ελληνικού - Αργυρούπολης	15,7
294	Δ. Αγαθονησίου	14,4
295	Δ. Αγκιστρίου	13,5
296	Δ. Αμαρουσίου	13,5
297	Δ. Κορδελιού - Ευόσμου	13,4
298	Δ. Ηλιουπόλεως	12,9
299	Δ. Νεάπολης - Συκεών	12,5
300	Δ. Μεγίστης	11,8
301	Δ. Πειραιώς	11,6
302	Δ. Νίκαιας - Αγίου Ιωάννη Ρέντη	11,2
303	Δ. Περιστερίου	10,8
304	Δ. Χαλανδρίου	10,3
305	Δ. Αμπελοκήπων - Μενεμένης	10,1
306	Δ. Βύρωνος	9,6
307	Δ. Κερατσινίου - Δραπετσώνας	9,6
308	Δ. Αγίων Αναργύρων - Καματερού	9,5
309	Δ. Ζωγράφου	8,6
310	Δ. Αγίας Παρασκευής	8,4
311	Δ. Ιλίου	8,1
312	Δ. Καισαριανής	7,8
313	Δ. Πετρούπολεως	7,5
314	Δ. Παπάγου - Χολαργού	7,1
315	Δ. Καλαμαριάς	6,8
316	Δ. Αιγάλεω	6,4
317	Δ. Φιλοθέης - Ψυχικού	6,0
318	Δ. Αλίμου	6,0
319	Δ. Μεταμορφώσεως	5,4
320	Δ. Μοσχάτου - Ταύρου	5,2
321	Δ. Αγίου Δημητρίου	5,0
322	Δ. Καλλιθέας	5,0
323	Δ. Παλαιού Φαλήρου	4,9
324	Δ. Ηρακλείου Αττικής	4,7
325	Δ. Κορυδαλλού	4,4
326	Δ. Νέας Ιωνίας	4,4
327	Δ. Γαλασίου	4,2
328	Δ. Λυκόβρυσσης - Πεύκης	4,1
329	Δ. Νέας Φιλαδέλφειας - Νέας Χαλκηδόνας	3,6
330	Δ. Βριλησίων	3,5
331	Δ. Νέας Σμύρνης	3,5
332	Δ. Δάφνης - Υμηττού	2,4
333	Δ. Αγίας Βαρβάρας	2,2

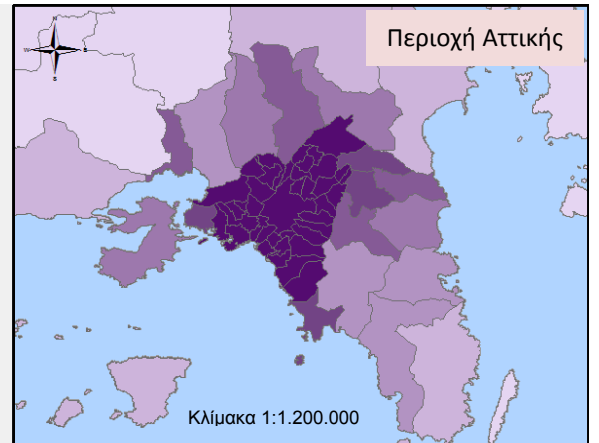
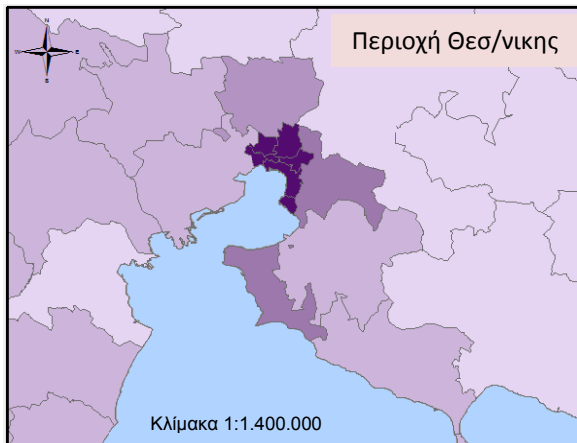
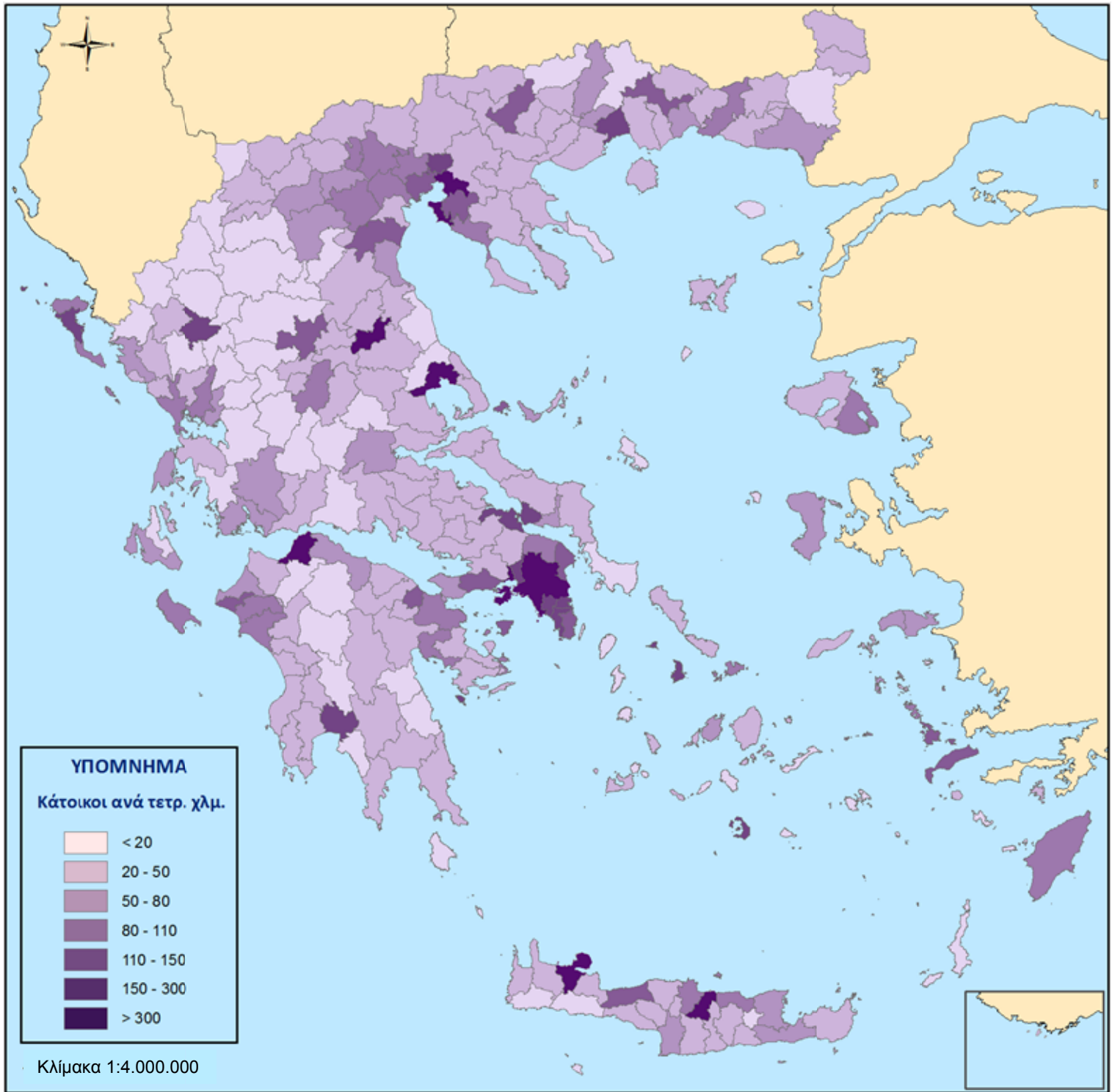
#### 4.4.2 Πίνακας Δήμων με φθίνουσα σειρά πληθυσμού (έχει συμπεριληφθεί το Άγιον Όρος)

	Δήμος	Μόνιμος πληθυσμός (2011)		Δήμος	Μόνιμος πληθυσμός (2011)
1	Δ. Αθηναίων	664.046	47	Δ. Κορυδαλλού	63.445
2	Δ. Θεσσαλονίκης	325.182	48	Δ. Πέλλας	63.122
3	Δ. Πατρέων	213.984	49	Δ. Αγίων Αναργύρων - Καματερού	62.529
4	Δ. Ηρακλείου	173.993	50	Δ. Βύρωνος	61.308
5	Δ. Πειραιώς	163.688	51	Δ. Αγίας Παρασκευής	59.704
6	Δ. Λαρισαίων	162.591	52	Δ. Γαλατσίου	59.345
7	Δ. Βόλου	144.449	53	Δ. Πετρουπόλεως	58.979
8	Δ. Περιστερίου	139.981	54	Δ. Δράμας	58.944
9	Δ. Ρόδου	115.490	55	Δ. Κορινθίων	58.192
10	Δ. Ιωαννιτών	112.486	56	Δ. Μυτιλήνης	57.872
11	Δ. Χανίων	108.642	57	Δ. Καρδίτσας	56.747
12	Δ. Αχαρνών	106.943	58	Δ. Ρεθύμνης	55.525
13	Δ. Νίκαιας - Αγίου Ιωάννη Ρέντη	105.430	59	Δ. Παλλήνης	54.415
14	Δ. Χαλκιδέων	102.223	60	Δ. Θέρμης	53.201
15	Δ. Κορδελιού - Ευόσμου	101.753	61	Δ. Αμπελοκήπων - Μενεμένης	52.127
16	Δ. Καλλιθέας	100.641	62	Δ. Κιλκίς	51.926
17	Δ. Παύλου Μελά	99.245	63	Δ. Χίου	51.390
18	Δ. Αγρινίου	94.181	64	Δ. Ελληνικού - Αργυρούπολης	51.356
19	Δ. Καλαμαριάς	91.518	65	Δ. Θερμαϊκού	50.264
20	Δ. Κερατσινίου - Δραπετσώνας	91.045	66	Δ. Αιγιαλείας	49.872
21	Δ. Γλυφάδας	87.305	67	Δ. Ηρακλείου Αττικής	49.642
22	Δ. Κατερίνης	85.851	68	Δ. Βάρης - Βούλας - Βουλιαγμένης	48.399
23	Δ. Ιλίου	84.793	69	Δ. Πύργου	47.995
24	Δ. Νεάπολης - Συκεών	84.741	70	Δ. Τρίπολης	47.254
25	Δ. Τρικκαίων	81.355	71	Δ. Χαϊδαρίου	46.897
26	Δ. Ηλιουπόλεως	78.153	72	Δ. Φυλής	45.965
27	Δ. Σερρών	76.817	73	Δ. Δέλτα	45.839
28	Δ. Λαμιέων	75.315	74	Δ. Εορδαίας	45.592
29	Δ. Χαλανδρίου	74.192	75	Δ. Παπάγου - Χολαργού	44.539
30	Δ. Νέας Σμύρνης	73.076	76	Δ. Αρταίων	43.166
31	Δ. Αλεξανδρούπολης	72.959	77	Δ. Άργους - Μυκηνών	42.022
32	Δ. Αμαρουσίου	72.333	78	Δ. Αλίμου	41.720
33	Δ. Κοζάνης	71.388	79	Δ. Αλεξάνδρειας	41.570
34	Δ. Αγίου Δημητρίου	71.294	80	Δ. Λαγκαδά	41.103
35	Δ. Κηφισιάς	71.259	81	Δ. Ζακύνθου	40.759
36	Δ. Ζωγράφου	71.026	82	Δ. Μοσχάτου - Ταύρου	40.413
37	Δ. Καβάλας	70.501	83	Δ. Διονύσου	40.193
38	Δ. Πυλαίας - Χορτιάτη	70.110	84	Δ. Σαλαμίνας	39.283
39	Δ. Αιγάλεω	69.946	85	Δ. Ωραιοκάστρου	38.317
40	Δ. Καλαμάτας	69.849	86	Δ. Ορεστιάδας	37.695
41	Δ. Κεντρικής Κέρκυρας & Διαποντίων Νήσων	68.558	87	Δ. Μεγαρέων	36.924
42	Δ. Νέας Ιωνίας	67.134	88	Δ. Νέας Προποντίδας	36.500
43	Δ. Κομοτηνής	66.919	89	Δ. Θηβαίων	36.477
44	Δ. Βέροιας	66.547	90	Δ. Καστοριάς	35.874
45	Δ. Ξάνθης	65.133	91	Δ. Νέας Φιλαδέλφειας - Νέας Χαλκηδόνας	35.556
46	Δ. Παλαιού Φαλήρου	64.021	92	Δ. Σπάρτης	35.259

	Δήμος	Μόνιμος πληθυσμός (2011)		Δήμος	Μόνιμος πληθυσμός (2011)
93	Δ. Πεντέλης	34.934	142	Δ. Βόλβης	23.478
94	Δ. Ιεράς Πόλης Μεσολογγίου	34.416	143	Δ. Σικυωνίων	22.794
95	Δ. Σπάτων - Αρτέμιδος	33.821	144	Δ. Λευκάδας	22.652
96	Δ. Ωρωπού	33.769	145	Δ. Νέστου	22.331
97	Δ. Χαλκηδόνας	33.673	146	Δ. Σιντικής	22.195
98	Δ. Δάφνης - Υμηττού	33.628	147	Δ. Πολυγύρου	22.048
99	Δ. Μαραθώνος	33.423	148	Δ. Μετεώρων	21.991
100	Δ. Κω	33.388	149	Δ. Μονεμβασιάς	21.942
101	Δ. Ναυπλίων	33.356	150	Δ. Ανδραβίδας - Κυλλήνης	21.581
102	Δ. Φλώρινας	32.881	151	Δ. Σύρου - Ερμούπολης	21.507
103	Δ. Ηρωικής Πόλης Νάουσας	32.494	152	Δ. Λουτρακίου - Αγίων Θεοδώρων	21.221
104	Δ. Ήλιδας	32.219	153	Δ. Ηράκλειας	21.145
105	Δ. Ελασσόνας	32.121	154	Δ. Ιστιαίας - Αιδηψού	21.083
106	Δ. Παγγαίου	32.085	155	Δ. Πύλου - Νέστορος	21.077
107	Δ. Πρέβεζας	31.733	156	Δ. Πηνειού	21.034
108	Δ. Λεβαδέων	31.315	157	Δ. Κιλελέρ	20.854
109	Δ. Λυκόβρυσσης - Πεύκης	31.153	158	Δ. Ανατολικής Σάμου	20.513
110	Δ. Βριλησίων	30.741	159	Δ. Ραφήνας - Πικερμίου	20.266
111	Δ. Κρωπίας	30.307	160	Δ. Σκύδρας	20.188
112	Δ. Ασπροπύργου	30.251	161	Δ. Μαρκοπούλου Μεσογαίας	20.040
113	Δ. Ελευσίνας	29.902	162	Δ. Βισαλτίας	20.030
114	Δ. Μεταμορφώσεως	29.891	163	Δ. Σητείας	19.720
115	Δ. Σαρωνικού	29.002	164	Δ. Λοκρών	19.623
116	Δ. Έδεσσας	28.814	165	Δ. Διδυμοτείχου	19.493
117	Δ. Δυτικής Λέσβου	28.564	166	Δ. Τανάγρας	19.432
118	Δ. Παιονίας	28.493	167	Δ. Βέλου - Βόχας	19.027
119	Δ. Κύμης - Αλιβερίου	28.437	168	Δ. Αβδήρων	19.005
120	Δ. Ναυπακτίας	27.800	169	Δ. Νάξου και Μικρών Κυκλάδων	18.904
121	Δ. Αλμωπίας	27.556	170	Δ. Σοφάδων	18.864
122	Δ. Τριφυλίας	27.373	171	Δ. Διρφύων - Μεσσαπίων	18.800
123	Δ. Αγίου Νικολάου	27.074	172	Δ. Αλμυρού	18.614
124	Δ. Φιλοθέης - Ψυχικού	26.968	173	Δ. Φαρσάλων	18.545
125	Δ. Χερσονήσου	26.717	174	Δ. Βοΐου	18.386
126	Δ. Δελφών	26.716	175	Δ. Αριστοτέλη	18.294
127	Δ. Παιανίας	26.668	176	Δ. Ευρώτα	17.891
128	Δ. Αγίας Βαρβάρας	26.550	177	Δ. Μάνδρας - Ειδυλλίας	17.885
129	Δ. Καισαριανής	26.458	178	Δ. Βόρειας Κέρκυρας	17.832
130	Δ. Ιεράπετρας	26.200	179	Δ. Μινώα Πεδιάδας	17.563
131	Δ. Δυτικής Αχαΐας	25.916	180	Δ. Ακτίου - Βόνιτσας	17.370
132	Δ. Γρεβενών	25.905	181	Δ. Ξυλοκάστρου - Ευρωστίνης	17.365
133	Δ. Ηγουμενίσσας	25.814	182	Δ. Αμφιλοχίας	17.056
134	Δ. Δίου - Ολύμπου	25.668	183	Δ. Λήμνου	16.992
135	Δ. Περάματος	25.389	184	Δ. Αμυνταίου	16.973
136	Δ. Λαυρεωτικής	25.102	185	Δ. Πλατανιά	16.874
137	Δ. Τυρνάβου	25.032	186	Δ. Παλαμά	16.726
138	Δ. Μαλεβιζίου	24.864	187	Δ. Αρχανών - Αστερουσίων	16.692
139	Δ. Φαιστού	24.466	188	Δ. Κασσάνδρας	16.672
140	Δ. Αργοστολίου	23.499	189	Δ. Αρριανών	16.577
141	Δ. Μεσσήνης	23.482	190	Δ. Καλυμνίων	16.179

	Δήμος	Μόνιμος πληθυσμός (2011)		Δήμος	Μόνιμος πληθυσμός (2011)
191	Δ. Μακρακώμης	16.036	240	Δ. Ρήγα Φεραίου	10.922
192	Δ. Νότιας Κέρκυρας	15.681	241	Δ. Αλιάρτου	10.887
193	Δ. Γόρτυνας	15.632	242	Δ. Κισσάμου	10.790
194	Δ. Θήρας	15.550	243	Δ. Μεγαλόπολης	10.687
195	Δ. Μύκης	15.540	244	Δ. Βόρειας Κυνουρίας	10.341
196	Δ. Πύδνας - Κολινδρού	15.179	245	Δ. Νοτίου Πηλίου	10.216
197	Δ. Σουφλίου	14.941	246	Δ. Μυκόνου	10.134
198	Δ. Ζίτσας	14.766	247	Δ. Γορτυνίας	10.109
199	Δ. Μαρωνείας - Σαπών	14.733	248	Δ. Σουλίου	10.063
200	Δ. Εμμανουήλ Παππά	14.664	249	Δ. Δωδώνης	9.693
201	Δ. Δοξάτου	14.516	250	Δ. Άνδρου	9.221
202	Δ. Μυλοποτάμου	14.363	251	Δ. Αμφίπολης	9.182
203	Δ. Πύλης	14.343	252	Δ. Πωγωνίου	8.960
204	Δ. Ανδρίτσαινας - Κρεστένων	14.109	253	Δ. Ζαχάρως	8.953
205	Δ. Ζηρού	13.892	254	Δ. Ερυμάνθου	8.877
206	Δ. Ιάσμου	13.810	255	Δ. Τήνου	8.636
207	Δ. Θάσου	13.770	256	Δ. Ικαρίας	8.423
208	Δ. Πάρου	13.715	257	Δ. Νότιας Κυνουρίας	8.294
209	Δ. Τεμπών	13.712	258	Δ. Θέρμου	8.242
210	Δ. Δωρίδος	13.627	259	Δ. Διστόμου - Αράχοβας - Αντίκυρας	8.188
211	Δ. Ερμιονίδας	13.551	260	Δ. Επιδαύρου	8.115
212	Δ. Αρχαίας Ολυμπίας	13.409	261	Δ. Λέρου	7.917
213	Δ. Φαρκαδόνας	13.396	262	Δ. Κάτω Νευροκοπίου	7.860
214	Δ. Μουζακίου	13.122	263	Δ. Φιλιατών	7.710
215	Δ. Καρπενησίου	13.105	264	Δ. Αγίου Βασιλείου	7.427
216	Δ. Προσοτσάνης	13.066	265	Δ. Τροιζηνίας	7.143
217	Δ. Αίγινας	13.056	266	Δ. Ληξουρίου	7.098
218	Δ. Ερέτριας	13.053	267	Δ. Αγράφων	6.976
219	Δ. Ανατολικής Μάνης	13.005	268	Δ. Δυτικής Μάνης	6.945
220	Δ. Αποκορώνου	12.807	269	Δ. Νεμέας	6.483
221	Δ. Νικολάου Σκουφά	12.753	270	Δ. Κόνιτσας	6.362
222	Δ. Στυλίδας	12.750	271	Δ. Καρπάθου	6.226
223	Δ. Δυτικής Σάμου	12.464	272	Δ. Μετσόβου	6.196
224	Δ. Νέας Ζίχνης	12.397	273	Δ. Κεντρικών Τζουμέρκων	6.178
225	Δ. Σιθωνίας	12.394	274	Δ. Σκιάθου	6.088
226	Δ. Καρύστου	12.180	275	Δ. Αμαρίου	5.915
227	Δ. Καμένων Βούρλων	12.090	276	Δ. Δεσκάτης	5.852
228	Δ. Μαντουδίου - Λίμνης - Αγίας Άννας	12.045	277	Δ. Ζαγοράς - Μουρσειού	5.809
229	Δ. Πάργας	11.866	278	Δ. Γεωργίου Καραϊσκάκη	5.780
230	Δ. Ορεστίδος	11.802	279	Δ. Βορείων Τζουμέρκων	5.714
231	Δ. Ξηρομέρου	11.737	280	Δ. Βιάννου	5.563
232	Δ. Ορχομενού	11.621	281	Δ. Καντάνου - Σελίνου	5.431
233	Δ. Τοπείρου	11.544	282	Δ. Σάμης	5.204
234	Δ. Δομοκού	11.495	283	Δ. Μήλου	4.977
235	Δ. Αγιάς	11.470	284	Δ. Σκοπέλου	4.960
236	Δ. Σερβίων	11.382	285	Δ. Λίμνης Πλαστήρα	4.635
237	Δ. Οιχαλίας	11.228	286	Δ. Κυθήρων	4.041
238	Δ. Καλαβρύτων	11.045	287	Δ. Σπετσών	4.027
239	Δ. Αμφίκλειας - Ελάτειας	10.922	288	Δ. Πόρου	3.993

	<b>Δήμος</b>	<b>Μόνιμος πληθυσμός (2011)</b>
289	Δ. Παρανεασιτίου	3.901
290	Δ. Ζαγορίου	3.724
291	Δ. Αργιθέας	3.450
292	Δ. Βελβεντού	3.448
293	Δ. Ιθάκης	3.231
294	Δ. Πάτμου	3.047
295	Δ. Σκύρου	2.994
296	Δ. Σαμοθράκης	2.859
297	Δ. Αλοννήσου	2.750
298	Δ. Νεστορίου	2.646
299	Δ. Σίφνου	2.625
300	Δ. Σύμης	2.590
301	Δ. Κέας	2.455
302	Δ. Οροπεδίου Λασιθίου	2.387
303	Δ. Ανωγείων	2.379
304	Δ. Παξών	2.300
305	Δ. Ιητών	2.024
306	Δ. Αμοργού	1.973
307	Δ. Ύδρας	1.966
308	Δ. Σφακίων	1.889
309	Άγιον Όρος	1.811
310	Δ. Πρεσπών	1.560
311	Δ. Φούρνων Κορσεών	1.459
312	Δ. Κύθνου	1.456
313	Δ. Σερίφου	1.420
314	Δ. Αστυπάλαιας	1.334
315	Δ. Αντιπάρου	1.211
316	Δ. Αγκιστρίου	1.142
317	Δ. Ηρωικής Νήσου Κάσου	1.084
318	Δ. Ελαφονήσου	1.041
319	Δ. Μεγανησίου	1.041
320	Δ. Νισύρου	1.008
321	Δ. Κιμώλου	910
322	Δ. Οινουσσών	826
323	Δ. Λειψών	790
324	Δ. Τήλου	780
325	Δ. Φολεγάνδρου	765
326	Δ. Μεγίστης	492
327	Δ. Χάλκης	478
328	Δ. Ηρωικής Νήσου Ψαρών	458
329	Δ. Σικίνου	273
330	Δ. Ανάφης	271
331	Δ. Αγίου Ευστρατίου	270
332	Δ. Αγαθονησίου	185
333	Δ. Γαύδου	152



Χάρτης 12 - Πυκνότητα πληθυσμού ανά Δήμο

#### 4.4.3 Πίνακας πυκνότητας πληθυσμού ανά Δήμο (έχει συμπεριληφθεί το Άγιον Όρος)

	Όνομα	Μόνιμος Πληθυσμός (απογραφή 2011)	Εμβαδόν (χλμ <sup>2</sup> )	Πυκνότητα πληθυσμού ανά χλμ <sup>2</sup>
1	Δ. Νέας Σμύρνης	73.076	3,5	20.844,8
2	Δ. Καλλιθέας	100.641	5,0	20.296,8
3	Δ. Αθηναίων	664.046	39,0	17.042,2
4	Δ. Θεσσαλονίκης	325.182	20,7	15.722,5
5	Δ. Νέας Ιωνίας	67.134	4,4	15.258,4
6	Δ. Αγίου Δημητρίου	71.294	5,0	14.302,5
7	Δ. Κορυδαλλού	63.445	4,4	14.291,6
8	Δ. Γαλασίου	59.345	4,2	14.194,2
9	Δ. Πειραιώς	163.688	11,6	14.055,1
10	Δ. Δάφνης - Υμηττού	33.628	2,4	13.797,5
11	Δ. Καλαμαριάς	91.518	6,8	13.387,2
12	Δ. Παλαιού Φαλήρου	64.021	4,9	12.969,6
13	Δ. Περιστερίου	139.981	10,8	12.939,3
14	Δ. Αγίας Βαρβάρας	26.550	2,2	12.218,5
15	Δ. Αιγάλεω	69.946	6,4	10.890,3
16	Δ. Ηρακλείου Αττικής	49.642	4,7	10.605,3
17	Δ. Ιλίου	84.793	8,1	10.486,6
18	Δ. Νέας Φιλαδέλφειας - Νέας Χαλκηδόνας	35.556	3,6	9.952,2
19	Δ. Κερατσινίου - Δραπετσώνας	91.045	9,6	9.475,4
20	Δ. Νίκαιας - Αγίου Ιωάννη Ρέντη	105.430	11,2	9.417,6
21	Δ. Βριλησσιών	30.741	3,5	8.664,8
22	Δ. Ζωγράφου	71.026	8,6	8.253,4
23	Δ. Πετρούπολης	58.979	7,5	7.820,4
24	Δ. Μοσχάτου - Ταύρου	40.413	5,2	7.807,5
25	Δ. Κορδελιού - Ευόσμου	101.753	13,4	7.619,9
26	Δ. Λυκόβρυσσης - Πεύκης	31.153	4,1	7.586,0
27	Δ. Χαλανδρίου	74.192	10,3	7.224,6
28	Δ. Αγίας Παρασκευής	59.704	8,4	7.128,4
29	Δ. Αλίμου	41.720	6,0	6.965,6
30	Δ. Νεάπολης - Συκεών	84.741	12,5	6.781,4
31	Δ. Αγίων Αναργύρων - Καματερού	62.529	9,5	6.552,3
32	Δ. Βύρωνος	61.308	9,6	6.358,5
33	Δ. Παπάγου - Χολαργού	44.539	7,1	6.234,7
34	Δ. Ηλιουπόλεως	78.153	12,9	6.070,2
35	Δ. Μεταμορφώσεως	29.891	5,4	5.585,5
36	Δ. Αμαρουσίου	72.333	13,5	5.377,2
37	Δ. Αμπελοκήπων - Μενεμένης	52.127	10,1	5.166,2
38	Δ. Φιλοθέης - Ψυχικού	26.968	6,0	4.481,2
39	Δ. Παύλου Μελά	99.245	24,1	4.109,8
40	Δ. Γλυφάδας	87.305	25,6	3.410,8
41	Δ. Καισαριανής	26.458	7,8	3.399,0
42	Δ. Ελληνικού - Αργυρούπολης	51.356	15,7	3.279,7
43	Δ. Χαϊδαρίου	46.897	23,3	2.013,2
44	Δ. Κηφισιάς	71.259	35,5	2.009,3
45	Δ. Βάρης - Βούλας - Βουλιαγμένης	48.399	29,0	1.668,1
46	Δ. Παλλήνης	54.415	33,5	1.625,4
47	Δ. Περάματος	25.389	15,9	1.595,6

	Όνομα	Μόνιμος Πληθυσμός (απογραφή 2011)	Εμβαδόν (χλμ <sup>2</sup> )	Πυκνότητα πληθυσμού ανά χλμ <sup>2</sup>
48	Δ. Πεντέλης	34.934	31,0	1.125,3
49	Δ. Αχαρνών	106.943	108,0	990,2
50	Δ. Ελευσίνας	29.902	35,8	836,3
51	Δ. Ηρακλείου	173.993	244,5	711,6
52	Δ. Πατρέων	213.984	333,7	641,2
53	Δ. Ραφήνας - Πικερμίου	20.266	38,3	529,1
54	Δ. Παιανίας	26.668	51,9	513,7
55	Δ. Λαρισαίων	162.591	336,4	483,3
56	Δ. Σπάτων - Αρτέμιδος	33.821	73,5	459,9
57	Δ. Πυλαίας - Χορτιάτη	70.110	156,3	448,5
58	Δ. Φυλής	45.965	104,6	439,2
59	Δ. Σαλαμίνας	39.283	95,9	409,6
60	Δ. Θερμαϊκού	50.264	133,5	376,6
61	Δ. Βόλου	144.449	385,4	374,8
62	Δ. Διονύσου	40.193	109,1	368,5
63	Δ. Χανίων	108.642	351,0	309,6
64	Δ. Ασπροπύργου	30.251	104,7	288,8
65	Δ. Ιωαννιτών	112.486	403,1	279,1
66	Δ. Κρωπίας	30.307	114,3	265,2
67	Δ. Κεντρικής Κέρκυρας και Διαποντίων Νήσων	68.558	259,9	263,8
68	Δ. Μαρκοπούλου Μεσογαίας	20.040	82,1	244,1
69	Δ. Χαλκιδέων	102.223	425,4	240,3
70	Δ. Σαρωνικού	29.002	135,8	213,6
71	Δ. Σύρου - Ερμούπολης	21.507	102,2	210,4
72	Δ. Καβάλας	70.501	356,3	197,9
73	Δ. Ωραιοκάστρου	38.317	218,3	175,5
74	Δ. Θήρας	15.550	90,5	171,8
75	Δ. Σπετσών	4.027	25,3	159,2
76	Δ. Καλαμάτας	69.849	441,6	158,2
77	Δ. Δέλτα	45.839	306,0	149,8
78	Δ. Αίγινας	13.056	87,5	149,1
79	Δ. Μαραθώνος	33.423	227,1	147,1
80	Δ. Λαυρεωτικής	25.102	171,1	146,7
81	Δ. Ρεθύμνης	55.525	393,9	140,9
82	Δ. Θέρμης	53.201	383,4	138,8
83	Δ. Τρικκαίων	81.355	609,5	133,5
84	Δ. Πηνειού	21.034	160,9	130,7
85	Δ. Ξάνθης	65.133	501,6	129,8
86	Δ. Σερρών	76.817	600,4	127,9
87	Δ. Κατερίνης	85.851	683,3	125,6
88	Δ. Σκιάθου	6.088	49,4	123,2
89	Δ. Καλυμνίων	16.179	134,1	120,6
90	Δ. Κω	33.388	288,2	115,9
91	Δ. Βέλου - Βόχας	19.027	165,5	115,0
92	Δ. Μεγαρέων	36.924	331,2	111,5
93	Δ. Αρταίων	43.166	401,4	107,5
94	Δ. Νότιας Κέρκυρας	15.681	146,5	107,1
95	Δ. Λέρου	7.917	75,6	104,8
96	Δ. Πύργου	47.995	459,2	104,5

	Όνομα	Μόνιμος Πληθυσμός (απογραφή 2011)	Εμβαδόν (χλμ <sup>2</sup> )	Πυκνότητα πληθυσμού ανά χλμ <sup>2</sup>
97	Δ. Κομοτηνής	66.919	645,2	103,7
98	Δ. Μυτιλήνης	57.872	566,5	102,1
99	Δ. Ζακύνθου	40.759	407,5	100,0
100	Δ. Ωρωπού	33.769	339,7	99,4
101	Δ. Χερσονήσου	26.717	271,6	98,4
102	Δ. Νέας Προποντίδας	36.500	373,6	97,7
103	Δ. Μυκόνου	10.134	105,7	95,9
104	Δ. Κορινθίων	58.192	612,2	95,1
105	Δ. Πέλλας	63.122	667,4	94,6
106	Δ. Παξών	2.300	25,5	90,4
107	Δ. Καρδίτσας	56.747	650,6	87,2
108	Δ. Αλεξάνδρειας	41.570	481,5	86,3
109	Δ. Βόρειας Κέρκυρας	17.832	206,6	86,3
110	Δ. Χαλκηδόνος	33.673	390,3	86,3
111	Δ. Ναυπλιέων	33.356	391,4	85,2
112	Δ. Μαλεβιζίου	24.864	292,1	85,1
113	Δ. Αγκιστρίου	1.142	13,5	84,7
114	Δ. Σκύδρας	20.188	240,3	84,0
115	Δ. Πρέβεζας	31.733	378,8	83,8
116	Δ. Βέροιας	66.547	795,3	83,7
117	Δ. Ρόδου	115.490	1.409,3	81,9
118	Δ. Πόρου	3.993	49,0	81,6
119	Δ. Ήλιδας	32.219	401,0	80,4
120	Δ. Λαμιέων	75.315	947,8	79,5
121	Δ. Ερέτριας	13.053	169,9	76,8
122	Δ. Αγρινίου	94.181	1.232,1	76,4
123	Δ. Ηρωικής Πόλης Νάουσας	32.494	425,6	76,4
124	Δ. Λουτρακίου - Αγίων Θεοδώρων	21.221	295,0	71,9
125	Δ. Δράμας	58.944	839,5	70,2
126	Δ. Ανατολικής Σάμου	20.513	292,6	70,1
127	Δ. Πάρου	13.715	198,3	69,2
128	Δ. Αιγιαλείας	49.872	725,1	68,8
129	Δ. Λευκάδας	22.652	331,8	68,3
130	Δ. Πάτμου	3.047	44,7	68,2
131	Δ. Κοζάνης	71.388	1.072,8	66,5
132	Δ. Δυτικής Σάμου	12.464	187,5	66,5
133	Δ. Εορδαίας	45.592	709,1	64,3
134	Δ. Αργοστολίου	23.499	377,0	62,3
135	Δ. Χίου	51.390	844,6	60,8
136	Δ. Ανδραβίδας - Κυλλήνης	21.581	356,7	60,5
137	Δ. Ηγουμενίτσας	25.814	430,4	60,0
138	Δ. Αλεξανδρούπολης	72.959	1.216,7	60,0
139	Δ. Δοξάτου	14.516	242,9	59,8
140	Δ. Φαιστού	24.466	409,7	59,7
141	Δ. Ληξουρίου	7.098	119,5	59,4
142	Δ. Ιεράπετρας	26.200	470,6	55,7
143	Δ. Νικολάου Σκουφά	12.753	231,5	55,1
144	Δ. Αβδήρων	19.005	352,8	53,9
145	Δ. Ιεράς Πόλης Μεσολογγίου	34.416	641,0	53,7

	Όνομα	Μόνιμος Πληθυσμός (απογραφή 2011)	Εμβαδόν (χλμ <sup>2</sup> )	Πυκνότητα πληθυσμού ανά χλμ <sup>2</sup>
146	Δ. Αγίου Νικολάου	27.074	511,8	52,9
147	Δ. Ελαφονήσου	1.041	19,8	52,5
148	Δ. Δίου - Ολύμπου	25.668	494,1	51,9
149	Δ. Σκοπέλου	4.960	95,9	51,7
150	Δ. Κασσάνδρας	16.672	336,5	49,5
151	Δ. Αρχανών - Αστερουσίων	16.692	339,1	49,2
152	Δ. Τυρνάβου	25.032	525,5	47,6
153	Δ. Έδεσσας	28.814	611,0	47,2
154	Δ. Καστοριάς	35.874	763,6	47,0
155	Δ. Ηράκλειας	21.145	453,1	46,7
156	Δ. Λειψών	790	17,0	46,5
157	Δ. Οινουσσών	826	17,8	46,5
158	Δ. Παγγαίου	32.085	698,6	45,9
159	Δ. Λεβαδέων	31.315	689,9	45,4
160	Δ. Μεγανησίου	1.041	23,0	45,3
161	Δ. Δυτικής Αχαΐας	25.916	572,6	45,3
162	Δ. Τριφυλίας	27.373	617,7	44,3
163	Δ. Μινώα Πεδιάδας	17.563	398,5	44,1
164	Δ. Θηβαίων	36.477	830,3	43,9
165	Δ. Πύδνας - Κολινδρού	15.179	345,9	43,9
166	Δ. Τήνου	8.636	196,9	43,9
167	Δ. Παλαμά	16.726	382,3	43,7
168	Δ. Εμμανουήλ Παππά	14.664	337,1	43,5
169	Δ. Πάργας	11.866	275,3	43,1
170	Δ. Αλιάρτου	10.887	258,8	42,1
171	Δ. Τανάγρας	19.432	462,5	42,0
172	Δ. Ξυλοκάστρου - Ευρωστίνης	17.365	413,5	42,0
173	Δ. Αργους - Μυκηνών	42.022	1.000,9	42,0
174	Δ. Μάνδρας - Ειδυλλίας	17.885	427,0	41,9
175	Δ. Μουζακίου	13.122	313,3	41,9
176	Δ. Μεσσήνης	23.482	562,9	41,7
177	Δ. Μεγίστης	492	11,8	41,6
178	Δ. Ιστιαίας - Αιδημού	21.083	508,6	41,4
179	Δ. Αποκορώνου	12.807	315,3	40,6
180	Δ. Φλώρινας	32.881	820,1	40,1
181	Δ. Μυλοποτάμου	14.363	360,6	39,8
182	Δ. Σύμης	2.590	65,2	39,7
183	Δ. Ορεστιάδας	37.695	955,2	39,5
184	Δ. Ζαγοράς - Μουρεσίου	5.809	150,1	38,7
185	Δ. Πύλου - Νέστορος	21.077	555,0	38,0
186	Δ. Νάξου και Μικρών Κυκλάδων	18.904	498,2	37,9
187	Δ. Σικυωνίων	22.794	602,0	37,9
188	Δ. Τοπείρου	11.544	309,8	37,3
189	Δ. Φαρκαδόνας	13.396	368,7	36,3
190	Δ. Ζηρού	13.892	382,7	36,3
191	Δ. Θάσου	13.770	385,1	35,8
192	Δ. Καμένων Βούρλων	12.090	339,1	35,7
193	Δ. Λήμνου	16.992	480,2	35,4
194	Δ. Κύμης - Αλιβερίου	28.437	804,3	35,4

	Όνομα	Μόνιμος Πληθυσμός (απογραφή 2011)	Εμβαδόν (χλμ <sup>2</sup> )	Πυκνότητα πληθυσμού ανά χλμ <sup>2</sup>
195	Δ. Ορεσιτίδος	11.802	342,6	34,5
196	Δ. Διδυμοτείχου	19.493	567,0	34,4
197	Δ. Πλατανιά	16.874	492,4	34,3
198	Δ. Λαγκαδά	41.103	1.221,8	33,6
199	Δ. Γόρτυνας	15.632	465,2	33,6
200	Δ. Ανδρίτσαινας - Κρεστένων	14.109	420,9	33,5
201	Δ. Σίφνου	2.625	78,3	33,5
202	Δ. Ικαρίας	8.423	254,7	33,1
203	Δ. Νέστου	22.331	681,8	32,8
204	Δ. Κιλκίς	51.926	1.599,5	32,5
205	Δ. Ζαχάρως	8.953	276,7	32,4
206	Δ. Ερμιονίδας	13.551	422,7	32,1
207	Δ. Τρίπολης	47.254	1.474,2	32,1
208	Δ. Λοκρών	19.623	613,5	32,0
209	Δ. Φούρνων Κορσεών	1.459	45,8	31,8
210	Δ. Ναυπακτίας	27.800	876,2	31,7
211	Δ. Νεμέας	6.483	205,2	31,6
212	Δ. Κισσάμου	10.790	341,9	31,6
213	Δ. Παιονίας	28.493	922,6	30,9
214	Δ. Νέας Ζίχνης	12.397	403,8	30,7
215	Δ. Βισαλτίας	20.030	657,6	30,5
216	Δ. Βόλβης	23.478	783,1	30,0
217	Δ. Σπάρτης	35.259	1.180,7	29,9
218	Δ. Μήλου	4.977	167,6	29,7
219	Δ. Τροιζηνίας	7.143	241,0	29,6
220	Δ. Αμυνταίου	16.973	590,2	28,8
221	Δ. Ιάσμου	13.810	486,5	28,4
222	Δ. Ύδρας	1.966	69,6	28,2
223	Δ. Αλμωπίας	27.556	988,1	27,9
224	Δ. Διστόμου - Αράχοβας - Αντίκυρας	8.188	294,3	27,8
225	Δ. Ορχομενού	11.621	418,3	27,8
226	Δ. Νοτίου Πηλίου	10.216	369,4	27,7
227	Δ. Στυλίδας	12.750	461,7	27,6
228	Δ. Σητείας	19.720	715,1	27,6
229	Δ. Ιθάκης	3.231	118,1	27,4
230	Δ. Προσοτσάνης	13.066	481,1	27,2
231	Δ. Βελβεντού	3.448	127,1	27,1
232	Δ. Οιχαλίας	11.228	416,8	26,9
233	Δ. Αντιπάρου	1.211	45,3	26,7
234	Δ. Δυτικής Λέσβου	28.564	1.072,4	26,6
235	Δ. Ακτίου - Βόνιτσας	17.370	659,4	26,3
236	Δ. Σοφάδων	18.864	720,5	26,2
237	Δ. Ζίτσας	14.766	568,2	26,0
238	Δ. Φαρσάλων	18.545	740,2	25,1
239	Δ. Βιάννου	5.563	222,4	25,0
240	Δ. Αρχαίας Ολυμπίας	13.409	543,4	24,7
241	Δ. Θέρμου	8.242	334,6	24,6
242	Δ. Μύκης	15.540	633,8	24,5
243	Δ. Αριστοτέλη	18.294	748,2	24,5

	Όνομα	Μόνιμος Πληθυσμός (απογραφή 2011)	Εμβαδόν (χλμ <sup>2</sup> )	Πυκνότητα πληθυσμού ανά χλμ <sup>2</sup>
244	Δ. Διρφύων - Μεσσαπίων	18.800	773,6	24,3
245	Δ. Άνδρου	9.221	381,3	24,2
246	Δ. Σιθωνίας	12.394	519,0	23,9
247	Δ. Τεμπών	13.712	576,4	23,8
248	Δ. Δελφών	26.716	1.123,3	23,8
249	Δ. Επιδαύρου	8.115	341,5	23,8
250	Δ. Φολεγάνδρου	765	32,5	23,6
251	Δ. Λίμνης Πλαστήρα	4.635	197,2	23,5
252	Δ. Ανωγείων	2.379	102,1	23,3
253	Δ. Πολυγύρου	22.048	946,9	23,3
254	Δ. Μονεμβασιάς	21.942	950,2	23,1
255	Δ. Μαρωννείας - Σαπών	14.733	644,2	22,9
256	Δ. Αμφίπολης	9.182	411,6	22,3
257	Δ. Αρριανών	16.577	772,3	21,5
258	Δ. Κιλελέρ	20.854	976,4	21,4
259	Δ. Αλοννήσου	2.750	129,5	21,2
260	Δ. Αμαρίου	5.915	278,8	21,2
261	Δ. Ανατολικής Μάνης	13.005	620,5	21,0
262	Δ. Αγίου Βασιλείου	7.427	358,6	20,7
263	Δ. Ευρώτα	17.891	865,6	20,7
264	Δ. Μαντουδίου - Λίμνης - Αγίας Άννας	12.045	586,5	20,5
265	Δ. Αλμυρού	18.614	908,4	20,5
266	Δ. Ελασσόνας	32.121	1.568,5	20,5
267	Δ. Αμφίκλειας - Ελάτειας	10.922	533,9	20,5
268	Δ. Νισύρου	1.008	49,8	20,2
269	Δ. Σιντικής	22.195	1.103,1	20,1
270	Δ. Σουλίου	10.063	502,2	20,0
271	Δ. Ξηρομέρου	11.737	590,8	19,9
272	Δ. Ρήγα Φεραίου	10.922	549,8	19,9
273	Δ. Καρπάθου	6.226	321,6	19,4
274	Δ. Μακρακώμης	16.036	837,4	19,1
275	Δ. Πύλης	14.343	750,8	19,1
276	Δ. Σερβίων	11.382	600,1	19,0
277	Δ. Σερίφου	1.420	75,7	18,7
278	Δ. Ιητών	2.024	109,7	18,5
279	Δ. Οροπεδίου Λασιθίου	2.387	129,8	18,4
280	Δ. Βοΐου	18.386	1.007,7	18,2
281	Δ. Καρύστου	12.180	675,3	18,0
282	Δ. Σάμης	5.204	289,7	18,0
283	Δ. Βόρειας Κυνουρίας	10.341	577,2	17,9
284	Δ. Αγιάς	11.470	664,3	17,3
285	Δ. Δυτικής Μάνης	6.945	402,5	17,3
286	Δ. Μετσόβου	6.196	363,3	17,1
287	Δ. Κέας	2.455	148,7	16,5
288	Δ. Κιμώλου	910	55,7	16,3
289	Δ. Δομοκού	11.495	708,9	16,2
290	Δ. Βορείων Τζουμέρκων	5.714	357,7	16,0
291	Δ. Σαμοθράκης	2.859	180,8	15,8
292	Δ. Αμφιλοχίας	17.056	1.090,9	15,6

	Όνομα	Μόνιμος Πληθυσμός (απογραφή 2011)	Εμβαδόν (χλμ <sup>2</sup> )	Πυκνότητα πληθυσμού ανά χλμ <sup>2</sup>
293	Δ. Αμοργού	1.973	127,3	15,5
294	Δ. Ερυμάνθου	8.877	585,2	15,2
295	Δ. Ηρωικής Νήσου Κάσου	1.084	72,2	15,0
296	Δ. Μεγαλόπολης	10.687	722,9	14,8
297	Δ. Δωδώνης	9.693	659,8	14,7
298	Δ. Κύθνου	1.456	99,9	14,6
299	Δ. Καντάνου - Σελίνου	5.431	374,8	14,5
300	Δ. Νότιας Κυνουρίας	8.294	593,9	14,0
301	Δ. Γρεβενών	25.905	1.862,4	13,9
302	Δ. Καρπενησίου	13.105	948,6	13,8
303	Δ. Δωρίδος	13.627	1.000,8	13,6
304	Δ. Σκύρου	2.994	220,2	13,6
305	Δ. Δεσκάτης	5.852	433,3	13,5
306	Δ. Κυθήρων	4.041	299,3	13,5
307	Δ. Χάλκης	478	36,0	13,3
308	Δ. Μετεώρων	21.991	1.658,8	13,3
309	Δ. Φιλιατών	7.710	585,0	13,2
310	Δ. Αγαθονησίου	185	14,4	12,8
311	Δ. Πωγωνίου	8.960	700,7	12,8
312	Δ. Γεωργίου Καραϊσκάκη	5.780	464,7	12,4
313	Δ. Τήλου	780	63,3	12,3
314	Δ. Κεντρικών Τζουμέρκων	6.178	510,4	12,1
315	Δ. Αστυπάλαιας	1.334	113,7	11,7
316	Δ. Σουφλίου	14.941	1327,8	11,3
317	Δ. Καλαβρύτων	11.045	1.058,3	10,4
318	Δ. Ηρωικής Νήσου Ψαρών	458	44,1	10,4
319	Δ. Γορτυνίας	10.109	1.051,7	9,6
320	Δ. Αργιθέας	3.450	373,4	9,2
321	Δ. Κάτω Νευροκοπίου	7.860	874,2	9,0
322	Δ. Αγράφων	6.976	921,2	7,6
323	Δ. Κόνιτσας	6.362	952,2	6,7
324	Δ. Ανάφης	271	40,7	6,7
325	Δ. Αγίου Ευστρατίου	270	42,0	6,4
326	Δ. Σικίνου	273	43,2	6,3
327	Άγιον Όρος	1.811	335,6	5,4
328	Δ. Γαύδου	152	34,5	4,4
329	Δ. Νεστορίου	2.646	619,3	4,3
330	Δ. Σφακίων	1.889	467,2	4,0
331	Δ. Παρανεαστίου	3.901	1.028,0	3,8
332	Δ. Ζαγορίου	3.724	992,5	3,8
333	Δ. Πρεσπών	1.560	516,0	3,0



Χάρτης 13 - Περιφ. Ενότητες (Νομοί) που βρέχονται από θάλασσα



Χάρτης 14 - Δήμοι που βρέχονται από θάλασσα – αρίθμηση των 10 Δήμων με τη μεγαλύτερη ακτογραμμή

#### 4.4.4 Πίνακας Δήμων που βρέχονται από θάλασσα

	Δήμος	Μήκος ακτών (χλμ.)		Δήμος	Μήκος ακτών (χλμ.)
1	Δ. Ιεράς Πόλης Μεσολογίου	317,3	15	Δ. Ιθάκης	184,0
2	Δ. Νάξου και Μικρών Κυκλάδων	291,7	16	Δ. Νοτίου Πηλίου	178,6
3	Δ. Καρύστου	276,0	17	Δ. Σκύρου	177,2
4	Δ. Λήμνου	270,7	18	Δ. Άνδρου	171,7
5	Δ. Ρόδου	253,9	19	Δ. Λέρου	170,9
6	Δ. Δυτικής Λέσβου	246,9	20	Δ. Καλυμνίων	167,8
7	Δ. Αλοννήσου	244,5	21	Δ. Ανατολικής Μάνης	164,2
8	Δ. Σητείας	231,8	22	Δ. Ζακύνθου	163,2
9	Δ. Χίου	227,0	23	Δ. Κύμης - Αλιβερίου	162,4
10	Δ. Μονεμβασιάς	226,3	24	Δ. Κυθήρων	161,7
11	Δ. Αστυπάλαιας	210,8	25	Δ. Μυκόνου	155,0
12	Δ. Καρπάθου	202,9	26	Δ. Αμοργού	147,5
13	Δ. Λευκάδας	198,5	27	Δ. Ακτίου - Βόνιτσας	145,3
14	Δ. Σιθωνίας	197,1	28	Δ. Πύλου - Νέστορος	143,4

	Δήμος	Μήκος ακτών (χλμ.)		Δήμος	Μήκος ακτών (χλμ.)
29	Δ. Μήλου	140,7	85	Δ. Βόρειας Κέρκυρας	71,3
30	Δ. Αρταίων	140,3	86	Δ. Ληξουρίου	69,6
31	Δ. Μυτιλήνης	136,8	87	Δ. Δωρίδος	69,5
32	Δ. Ερμιονίδας	135,2	88	Δ. Στυλίδας	69,4
33	Δ. Ισπιαίας - Αιδηψού	132,8	89	Δ. Μεγανησίου	68,7
34	Δ. Φούρνων Κορσεών	131,6	90	Δ. Κιμώλου	68,1
35	Δ. Κεντρικής Κέρκυρας και Διαποντίων Νήσων	129,8	91	Δ. Λαυρεωτικής	66,9
36	Άγιον Όρος	128,1	92	Δ. Τριφυλίας	66,7
37	Δ. Αριστοτέλη	126,4	93	Δ. Παγγαίου	65,0
38	Δ. Σύρου - Ερμούπολης	120,9	94	Δ. Νικολάου Σκουφά	64,6
39	Δ. Θάσου	120,8	95	Δ. Αγίου Βασιλείου	63,8
40	Δ. Πάτμου	119,9	96	Δ. Ψαρών	62,9
41	Δ. Κέας	118,9	97	Δ. Νισύρου	62,4
42	Δ. Κω	117,2	98	Δ. Νέας Προποντίδας	62,4
43	Δ. Πάρου	116,2	99	Δ. Σαμοθράκης	62,0
44	Δ. Κισσάμου	113,0	100	Δ. Χερσονήσου	61,4
45	Δ. Κασσάνδρας	111,8	101	Δ. Πλατανιά	60,1
46	Δ. Ύδρας	111,7	102	Δ. Σκιάθου	59,8
47	Δ. Τήνου	111,6	103	Δ. Νότιας Κυνουρίας	58,8
48	Δ. Ανατολικής Σάμου	111,5	104	Δ. Φιλιατών	56,9
49	Δ. Σύμης	110,9	105	Δ. Αιγιαλείας	56,3
50	Δ. Σάμης	109,4	106	Δ. Δυτικής Σάμου	55,8
51	Δ. Σαλαμίνας	109,3	107	Δ. Μαραθώνος	55,5
52	Δ. Κύθνου	109,1	108	Δ. Οινουσσών	54,4
53	Δ. Λοκρών	109,0	109	Δ. Λειψών	54,3
54	Δ. Χαλκιδέων	104,2	110	Δ. Μεγαρέων	54,0
55	Δ. Θήρας	103,8	111	Δ. Διρφύων - Μεσσαπίων	53,3
56	Δ. Αγίου Νικολάου	102,0	112	Δ. Παξών	52,9
57	Δ. Ικαρίας	100,8	113	Δ. Αμφιλοχίας	52,4
58	Δ. Ηγουμενίσσας	100,3	114	Δ. Δυτικής Μάνης	51,8
59	Δ. Αργοστολίου	96,7	115	Δ. Σπετσών	50,9
60	Δ. Λουτρακίου - Αγίων Θεοδώρων	96,0	116	Δ. Φαιστού	49,7
61	Δ. Δελφών	94,0	117	Δ. Βόλου	49,4
62	Δ. Μαντουδίου - Λίμνης - Αγίας Άννας	93,1	118	Δ. Σφακίων	48,8
63	Δ. Χανίων	92,5	119	Δ. Ανάφης	46,8
64	Δ. Αλμυρού	91,8	120	Δ. Θερμαϊκού	46,3
65	Δ. Κάσου	91,3	121	Δ. Αγιάς	46,3
66	Δ. Αίγινας	88,9	122	Δ. Αγαθονησίου	46,1
67	Δ. Ιητών	86,7	123	Δ. Καντάνου - Σελίνου	45,9
68	Δ. Σερίφου	86,5	124	Δ. Σικίνου	44,9
69	Δ. Τήλου	84,5	125	Δ. Μώλου - Αγίου Κωνσταντίνου	44,8
70	Δ. Αλεξανδρούπολης	82,2	126	Δ. Πύδνας - Κολινδρού	43,8
71	Δ. Θηβαίων	80,6	127	Δ. Πύργου	43,7
72	Δ. Τροιζηνίας	79,4	128	Δ. Πατρέων	43,2
73	Δ. Πρέβεζας	77,9	129	Δ. Ανδραβίδας - Κυλλήνης	42,5
74	Δ. Σκοπέλου	76,8	130	Δ. Λεβαδέων	42,4
75	Δ. Ιεράπετρας	76,7	131	Δ. Ναυτακτίας	42,3
76	Δ. Σίφνου	76,2	132	Δ. Πάργας	42,0
77	Δ. Αντιπάρου	75,7	133	Δ. Γαύδου	39,9
78	Δ. Πόρου	74,8	134	Δ. Δυτικής Αχαΐας	39,9
79	Δ. Χάλκης	74,8	135	Δ. Μυλοποτάμου	39,6
80	Δ. Ξηρομέρου	74,3	136	Δ. Φολεγάνδρου	39,4
81	Δ. Δέλτα	74,2	137	Δ. Ρεθύμνης	37,1
82	Δ. Ναυπλιέων	74,1	138	Δ. Βόρειας Κυνουρίας	35,5
83	Δ. Κορινθίων	72,9	139	Δ. Σαρωνικού	35,2
84	Δ. Νότιας Κέρκυρας	72,0	140	Δ. Ελαφονήσου	34,7

	Δήμος	Μήκος ακτών (χλμ.)		Δήμος	Μήκος ακτών (χλμ.)
141	Δ. Νέστου	34,6	197	Δ. Ελληνικού - Αργυρούπολης	6,0
142	Δ. Αγίου Ευστρατίου	34,6	198	Δ. Κρωπίας	5,8
143	Δ. Μαλεβιζίου	34,3	199	Δ. Γλυφάδας	5,7
144	Δ. Ξυλοκάστρου - Ευρωσίνης	33,7	200	Δ. Αλίμου	5,0
145	Δ. Βάρης - Βούλας - Βουλιαγμένης	33,7	201	Δ. Τανάγρας	3,9
146	Δ. Μαρωνείας - Σαπών	33,7	202	Δ. Πυλαίας - Χορτιάτη	2,6
147	Δ. Μεγίστης	33,1	203	Δ. Καλλιθέας	2,5
148	Δ. Αποκορώνου	33,0	204	Δ. Μινώα Πεδιάδας	2,4
149	Δ. Καβάλας	32,3	205	Δ. Αμπελοκήπων - Μενεμένης	2,1
150	Δ. Αγκιστρίου	31,8	206	Δ. Μοσχάτου - Ταύρου	1,7
151	Δ. Δίου - Ολύμπου	31,2			
152	Δ. Ζαγοράς - Μουρεσίου	29,5			
153	Δ. Μάνδρας - Ειδυλλίας	29,1			
154	Δ. Μαρκοπούλου Μεσογαίας	28,8			
155	Δ. Επιδαύρου	28,7			
156	Δ. Μεσσήνης	27,3			
157	Δ. Αβδήρων	27,2			
158	Δ. Ωρωπού	26,2			
159	Δ. Γόρτυνας	26,0			
160	Δ. Ερέτριας	25,9			
161	Δ. Πολυγύρου	25,6			
162	Δ. Πειραιώς	25,1			
163	Δ. Λαμιέων	24,7			
164	Δ. Βιάννου	24,5			
165	Δ. Κομοτηνής	24,5			
166	Δ. Αρχανών - Αστερουσίων	23,5			
167	Δ. Ευρώτα	21,4			
168	Δ. Καλαμάτας	20,4			
169	Δ. Βόλβης	20,3			
170	Δ. Ζαχάρως	18,3			
171	Δ. Ελευσίνας	17,9			
172	Δ. Διστόμου - Αράχοβας - Αντίκυρας	17,5			
173	Δ. Ρήγα Φεραίου	17,3			
174	Δ. Περάματος	17,1			
175	Δ. Κατερίνης	16,2			
176	Δ. Πηνειού	16,1			
177	Δ. Ηρακλείου	15,5			
178	Δ. Τοπείρου	13,5			
179	Δ. Θεσσαλονίκης	13,0			
180	Δ. Κερασινίου - Δραπετσώνας	12,4			
181	Δ. Χαϊδαρίου	12,1			
182	Δ. Άργους - Μυκηνών	12,1			
183	Δ. Σπάτων - Αρτέμιδος	10,6			
184	Δ. Αμφίπολης	9,9			
185	Δ. Ήλιδας	8,7			
186	Δ. Καλαμαριάς	8,3			
187	Δ. Τεμπών	7,8			
188	Δ. Σικυωνίων	7,8			
189	Δ. Βέλου - Βόχας	7,6			
190	Δ. Αλεξάνδρειας	7,5			
191	Δ. Ανδρίτσαινας - Κρεστένων	7,0			
192	Δ. Ορχομενού	6,8			
193	Δ. Ραφήνας - Πικερμίου	6,8			
194	Δ. Ασπροπύργου	6,8			
195	Δ. Θέρμης	6,6			
196	Δ. Παλαιού Φαλήρου	6,5			

## 5. ΓΕΩΦΥΣΙΚΑ ΣΤΟΙΧΕΙΑ ΕΛΛΑΔΟΣ

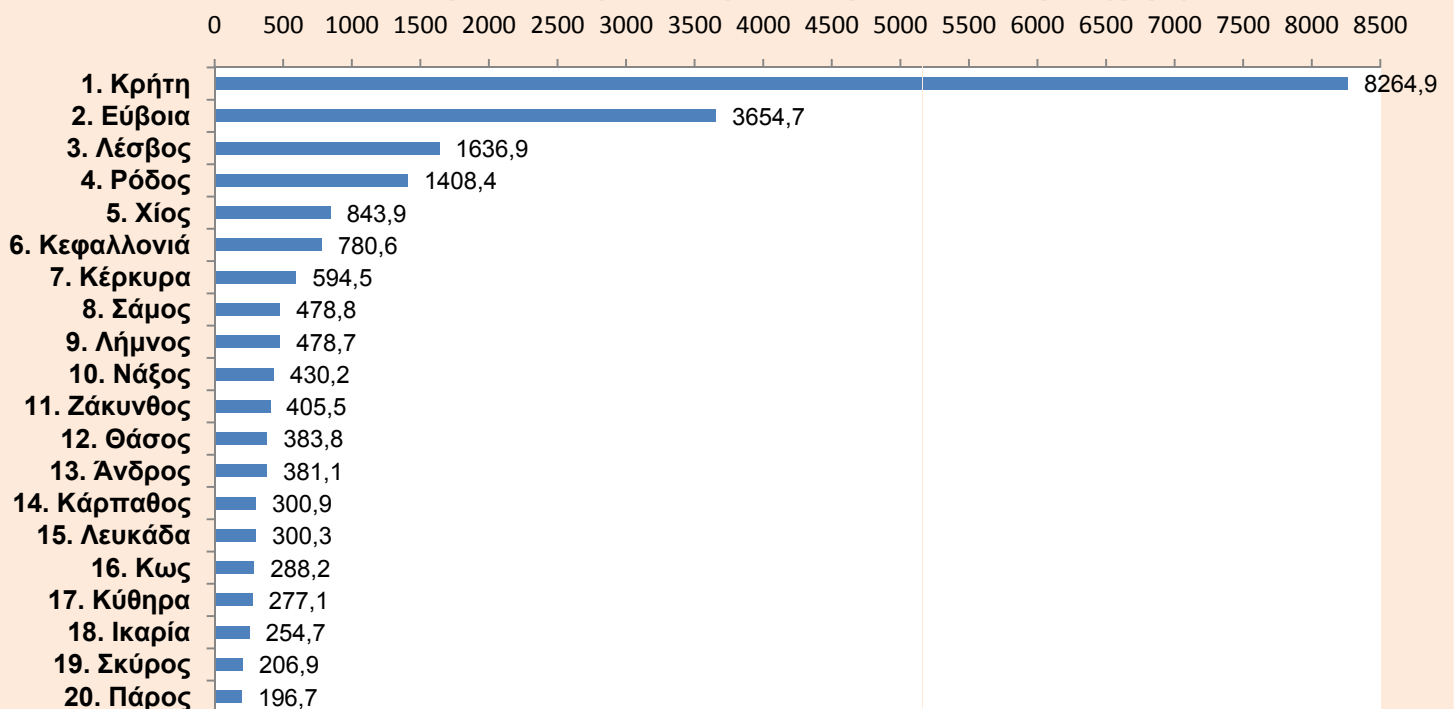


Χάρτης 15 - Υψομετρική διαβάθμιση του Ελλαδικού χώρου

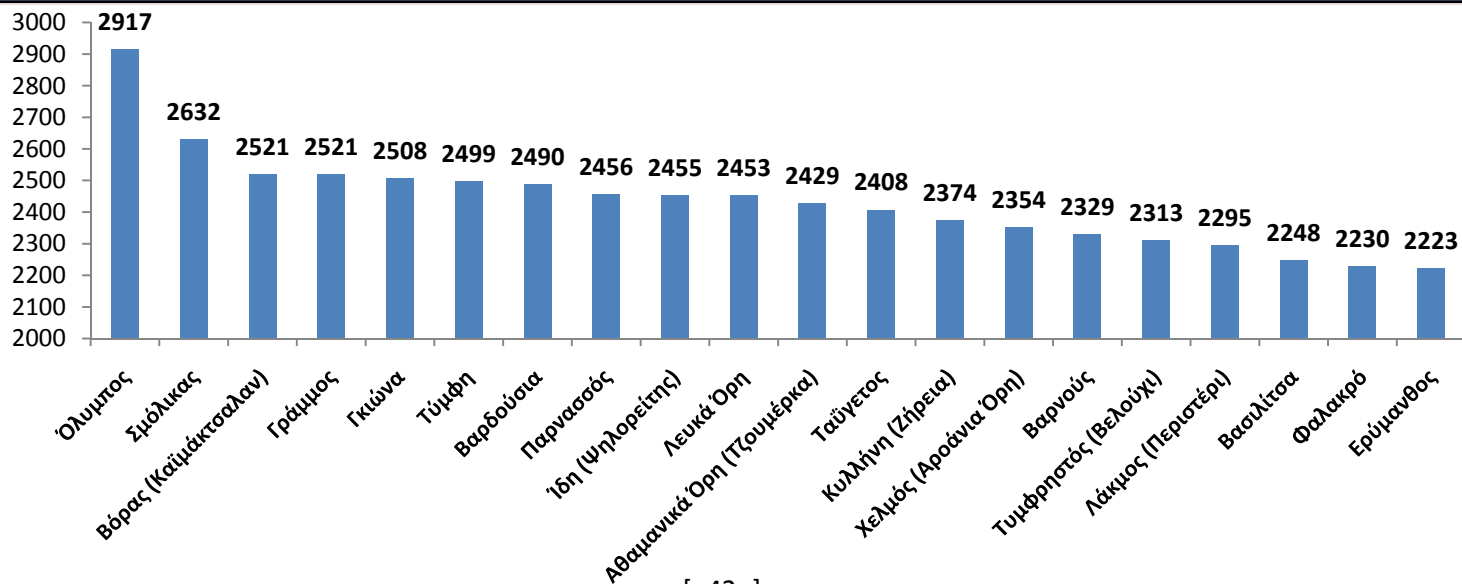
## 5.1 ΝΗΣΙΑ - Χάρτης και πίνακας των 20 μεγαλύτερων νησιών της Ελλάδος



Τα 20 μεγαλύτερα Ελληνικά Νησιά (έκταση σε χλμ<sup>2</sup>)



## 5.2 ΒΟΥΝΑ - Χάρτης και διάγραμμα με τα 20 υψηλότερα βουνά της Ελλάδος



### 5.3 ΛΙΜΝΕΣ - Χάρτης και πίνακας με τις 20 μεγαλύτερες λίμνες της Ελλάδος



	Όνομασία λίμνης	Έκταση* (χλμ <sup>2</sup> )	Υψόμετρο μέσης στάθμης (σε μέτρα)
1	Λ. Τριχωνίδα	93,5	14
2	Λ. Βόλβη	70,1	36
3	Τεχνητή Λ. Κερκίνη	62,9	32
4	Τεχνητή Λ. Πολυφύτου	60,8	279
5	Τεχνητή Λ. Κρεμαστών	54,9	250
6	Λ. Βιστονίδα	42,9	0
7	Λ. Βεγορίτιδα	39,8	511
8	Λ. Μικρή Πρέσπα	39,6	847
9	Λ. Μεγάλη Πρέσπα (υπολογίστηκε μόνο το Ελληνικό τμήμα)	38,4	843
10	Λ. Κάρλα	34,6	43

	Όνομασία λίμνης	Έκταση* (χλμ <sup>2</sup> )	Υψόμετρο μέσης στάθμης (σε μέτρα)
11	Λ. Κορώνεια	29,4	71
12	Λ. Καστοριάς (Ορεσιτιάδα)	29,2	628
13	Τεχνητή Λ. Καστρακίου	21,6	141
14	Τεχνητή Λ. Ταυρωπού (Πλαστήρα)	21,5	784
15	Λ. Παμβώτιδα (Ιωαννίνων)	21,3	467
16	Λ. Υλίκη	19,9	75
17	Τεχνητή Λ. Πουρναρίου (Αράχθου)	17,2	105
18	Τεχνητή Λ. Θησαυρού	15,1	368
19	Τεχνητή Λ. Πηνειού (Ν. Ηλείας)	14,6	77
20	Τεχνητή Λ. Μόρνου	13,9	406

\* Η έκταση των λιμνών μεταβάλλεται κατά τη διάρκεια του έτους

## 5.4 ΠΟΤΑΜΙΑ - Χάρτης και πίνακας με τα 20 μεγαλύτερα ποτάμια της Ελλάδος

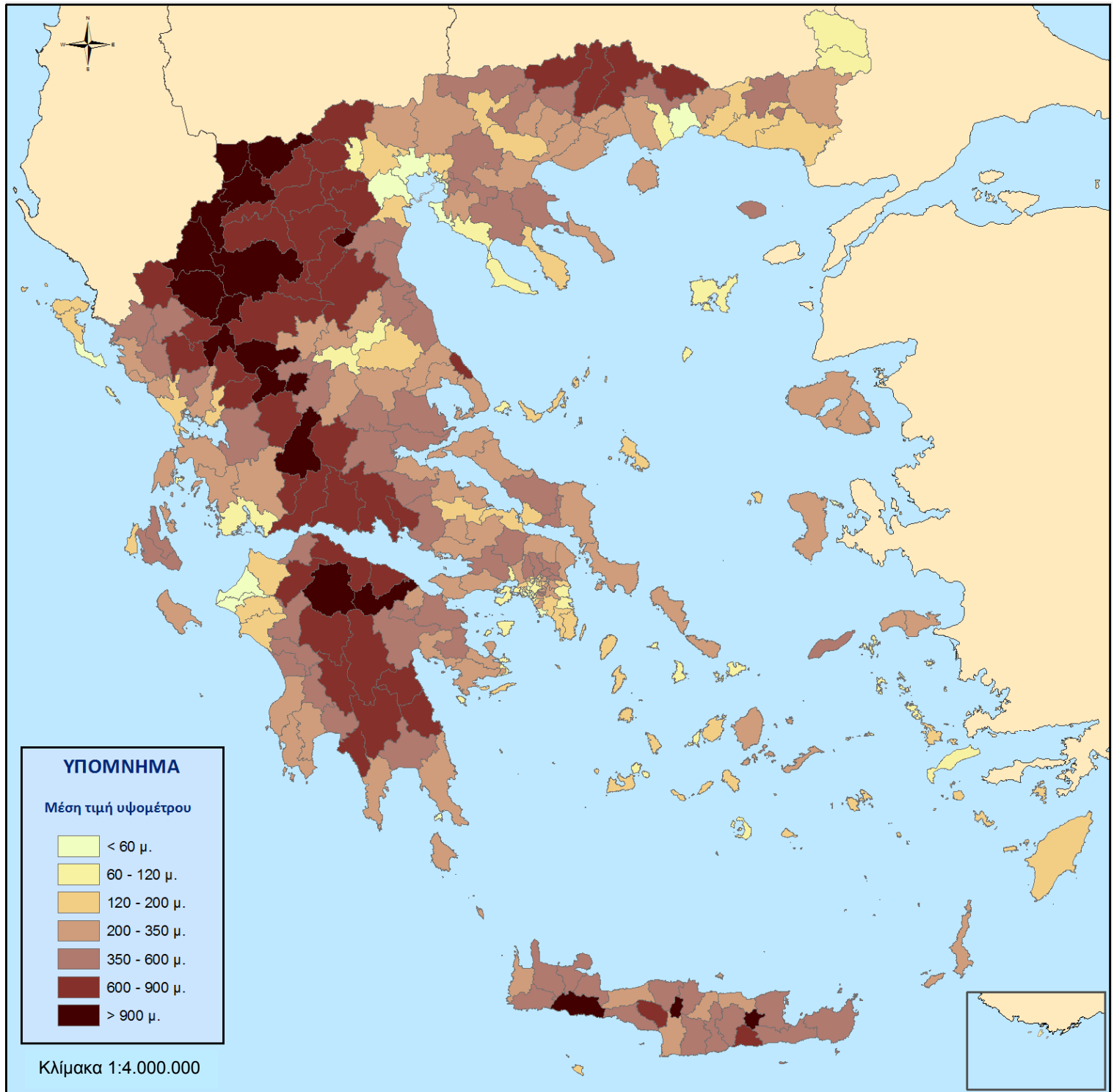


	Όνομα ποταμού	Μήκος (χλμ.)
1	Αλιάκμων	279*
2	Πηνειός (Θεσσαλίας)	217
3	Έβρος	203
4	Αχελώος	201*
5	Αλφειός	118
6	Θύαμις (Καλαμάς)	117
7	Στρυμών	111*
8	Νέστος	99*
9	Ενιπέας	98
10	Σπερχειός	91

	Όνομα ποταμού	Μήκος (χλμ.)
11	Κηφισός (Βοιωτικός)	91
12	Ευρώτας	89
13	Εύηνος	86*
14	Άραχθος	83*
15	Αξιός	80
16	Αώος	79
17	Πηνειός (Νομού Ηλείας)	76*
18	Ξηροπόταμος Ροδόπης	73
19	Λούρος	69
20	Αγγίτης	62

\* Στο μήκος αυτών των ποταμών δεν περιλαμβάνεται το τμήμα των ενδιάμεσων τεχνητών λιμνών

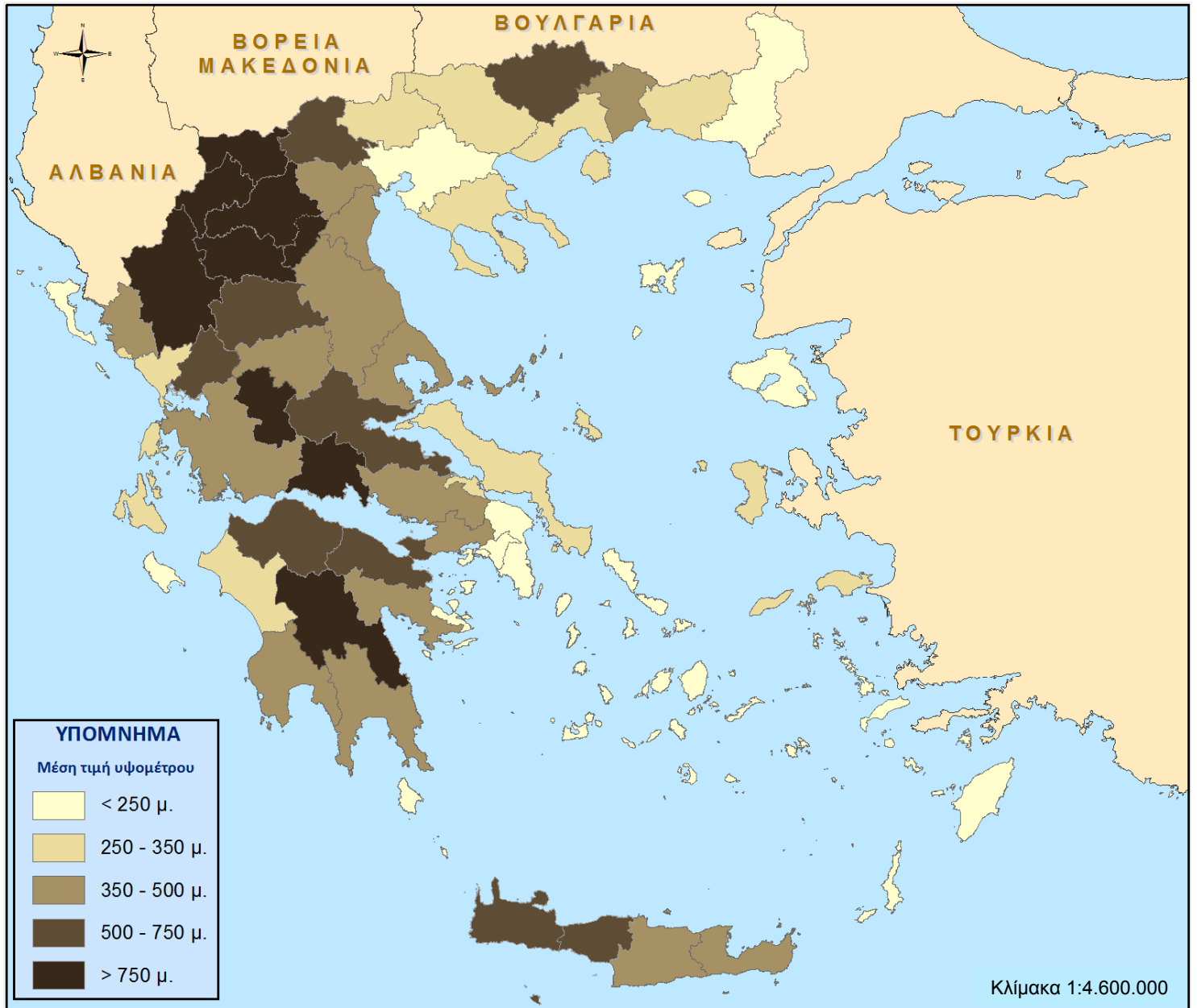
## 5.5 ΥΨΟΜΕΤΡΟ



Χάρτης 16 - Μέση τιμή υψομέτρου ανά Δήμο

### 5.5.1 Πίνακας Δήμων με το μεγαλύτερο μέσο υψόμετρο

	Δήμος	Νομός	Μέση τιμή υψομέτρου (μ.)
1	Δ. Μετσόβου	Ν. ΙΩΑΝΝΙΝΩΝ	1.294
2	Δ. Νεστορίου	Ν. ΚΑΣΤΟΡΙΑΣ	1.251
3	Δ. Πρεσπών	Ν. ΦΛΩΡΙΝΑΣ	1.200
4	Δ. Ανωγείων	Ν. ΡΕΘΥΜΝΟΥ	1.199
5	Δ. Ζαγορίου	Ν. ΙΩΑΝΝΙΝΩΝ	1.161
6	Δ. Κόνιτσας	Ν. ΙΩΑΝΝΙΝΩΝ	1.156
7	Δ. Οροπεδίου Λασιθίου	Ν. ΛΑΣΙΘΙΟΥ	1.111
8	Δ. Αργιθέας	Ν. ΚΑΡΔΙΤΣΑΣ	1.110
9	Δ. Καρπενησίου	Ν. ΕΥΡΥΤΑΝΙΑΣ	1.096
10	Δ. Σφακίων	Ν. ΧΑΝΙΩΝ	1.076



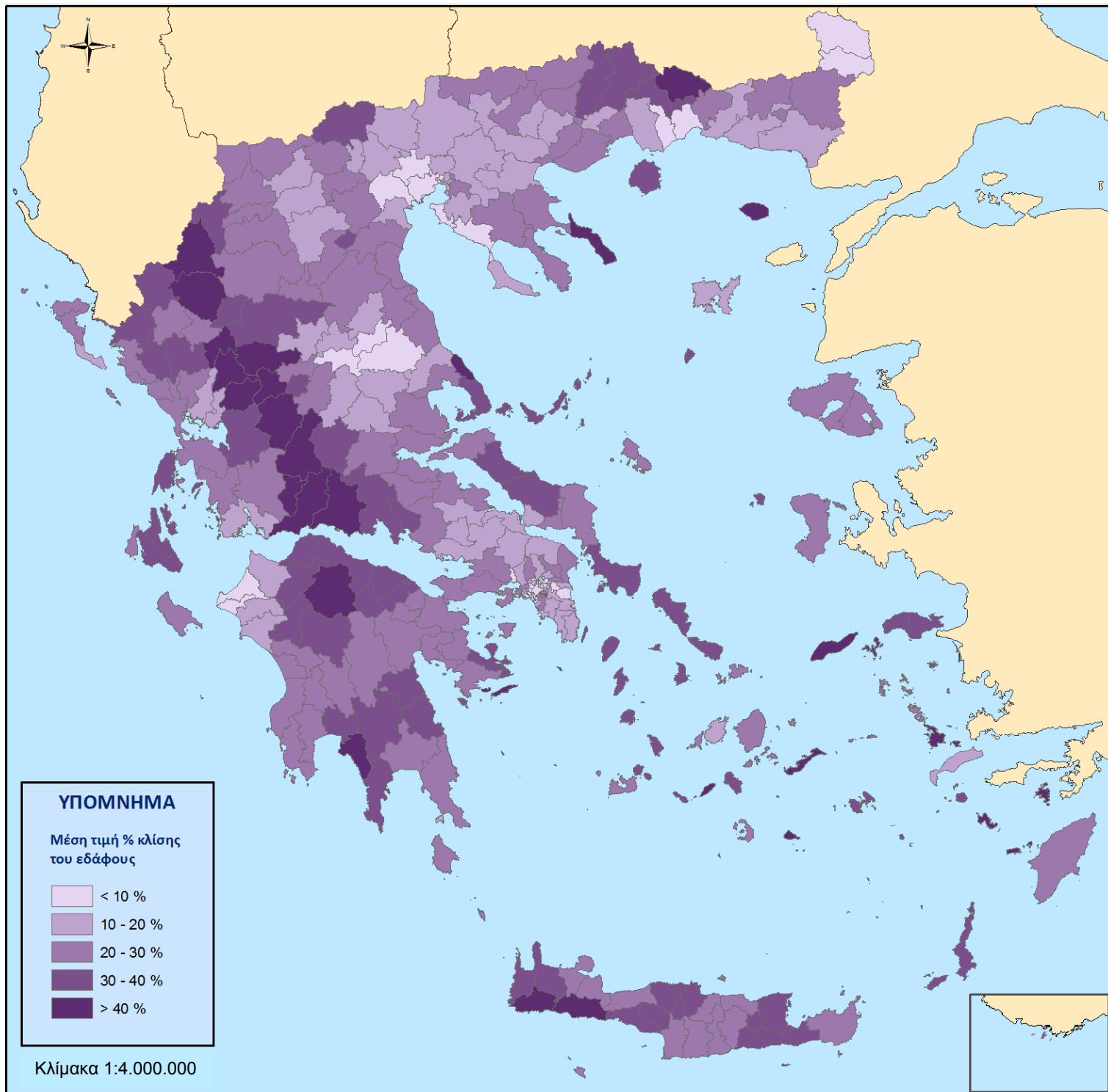
Χάρτης 17 - Μέση σταθμισμένη\* τιμή υψομέτρου ανά Περιφερειακή Ενότητα (Νομό)

\*Η στάθμιση του μέσου υψομέτρου των Νομών πραγματοποιήθηκε λαμβάνοντας υπόψη την έκταση και το μέσο υψόμετρο των Δήμων που απαρτίζουν τους Νομούς.

### 5.5.2 Πίνακας Περιφ. Ενοτήτων (Νομών) κατά φθίνουσα σειρά μέσου υψόμετρου

	Νομός	Σταθμισμένο μέσο υψόμετρο (μ.)
1	Ν. ΚΑΣΤΟΡΙΑΣ	1.046,5
2	Ν. ΕΥΡΥΤΑΝΙΑΣ	988,1
3	Ν. ΦΛΩΡΙΝΑΣ	972,9
4	Ν. ΙΩΑΝΝΙΝΩΝ	922,5
5	Ν. ΓΡΕΒΕΝΩΝ	860,5
6	Ν. ΦΩΚΙΔΑΣ	849,2
7	Ν. ΚΟΖΑΝΗΣ	827,8
8	Ν. ΑΡΚΑΔΙΑΣ	767,4
9	Ν. ΤΡΙΚΑΛΩΝ	748,8
10	Ν. ΔΡΑΜΑΣ	715,4
11	Ν. ΑΧΑΪΑΣ	659,6
12	Ν. ΚΟΡΙΝΘΙΑΣ	571,7
13	Ν. ΧΑΝΙΩΝ	551,4
14	Ν. ΡΕΘΥΜΝΟΥ	533,6
15	Ν. ΑΡΤΑΣ	533,2
16	Ν. ΠΕΛΛΑΣ	532,8
17	Ν. ΦΘΙΩΤΙΔΑΣ	513,2
18	Ν. ΚΑΡΔΙΤΣΑΣ	495,6
19	Ν. ΗΜΑΘΙΑΣ	479,1
20	Ν. ΛΑΣΙΘΙΟΥ	475,6
21	Ν. ΛΑΚΩΝΙΑΣ	460,2
22	Ν. ΠΙΕΡΙΑΣ	440,4
23	Ν. ΜΕΣΣΗΝΙΑΣ	420,2
24	Ν. ΛΑΡΙΣΑΣ	414,6
25	Ν. ΑΙΤΩΛΟΑΚΑΡΝΑΝΙΑΣ	403,7
26	Ν. ΞΑΝΘΗΣ	401,4
27	Ν. ΒΟΙΩΤΙΑΣ	393,9
28	Ν. ΑΡΓΟΛΙΔΑΣ	389,9
29	Ν. ΗΡΑΚΛΕΙΟΥ	388,4
30	Ν. ΘΕΣΣΠΡΩΤΙΑΣ	386,7
31	Ν. ΔΥΤΙΚΗΣ ΑΤΤΙΚΗΣ	376,5
32	Ν. ΜΑΓΝΗΣΙΑΣ	351,1
33	Ν. ΣΕΡΡΩΝ	341,6
34	Ν. ΚΕΦΑΛΛΟΝΙΑΣ	339,1
35	Ν. ΣΑΜΟΥ	331,5
36	ΑΓΙΟΝ ΟΡΟΣ	329,9
37	Ν. ΚΑΒΑΛΑΣ	319,4
38	Ν. ΛΕΥΚΑΔΑΣ	315,8
39	Ν. ΚΙΛΚΙΣ	307,3
40	Ν. ΠΡΕΒΕΖΑΣ	296,0
41	Ν. ΕΥΒΟΙΑΣ	294,0
42	Ν. ΧΙΟΥ	282,3
43	Ν. ΡΟΔΟΠΗΣ	276,4
44	Ν. ΧΑΛΚΙΔΙΚΗΣ	266,0
45	Ν. ΗΛΕΙΑΣ	265,9
46	Ν. ΘΕΣΣΑΛΟΝΙΚΗΣ	249,5
47	Ν. ΑΝΑΤΟΛΙΚΗΣ ΑΤΤΙΚΗΣ	233,4
48	Ν. ΖΑΚΥΝΘΟΥ	223,8
49	Ν. ΑΘΗΝΩΝ	220,7
50	Ν. ΠΕΙΡΑΙΩΣ ΚΑΙ ΝΗΣΩΝ	192,5
51	Ν. ΚΥΚΛΑΔΩΝ	188,0
52	Ν. ΕΒΡΟΥ	184,4
53	Ν. ΔΩΔΕΚΑΝΗΣΩΝ	182,7
54	Ν. ΛΕΣΒΟΥ	179,8
55	Ν. ΚΕΡΚΥΡΑΣ	132,1

## 5.6 ΚΛΙΣΗ ΕΔΑΦΟΥΣ

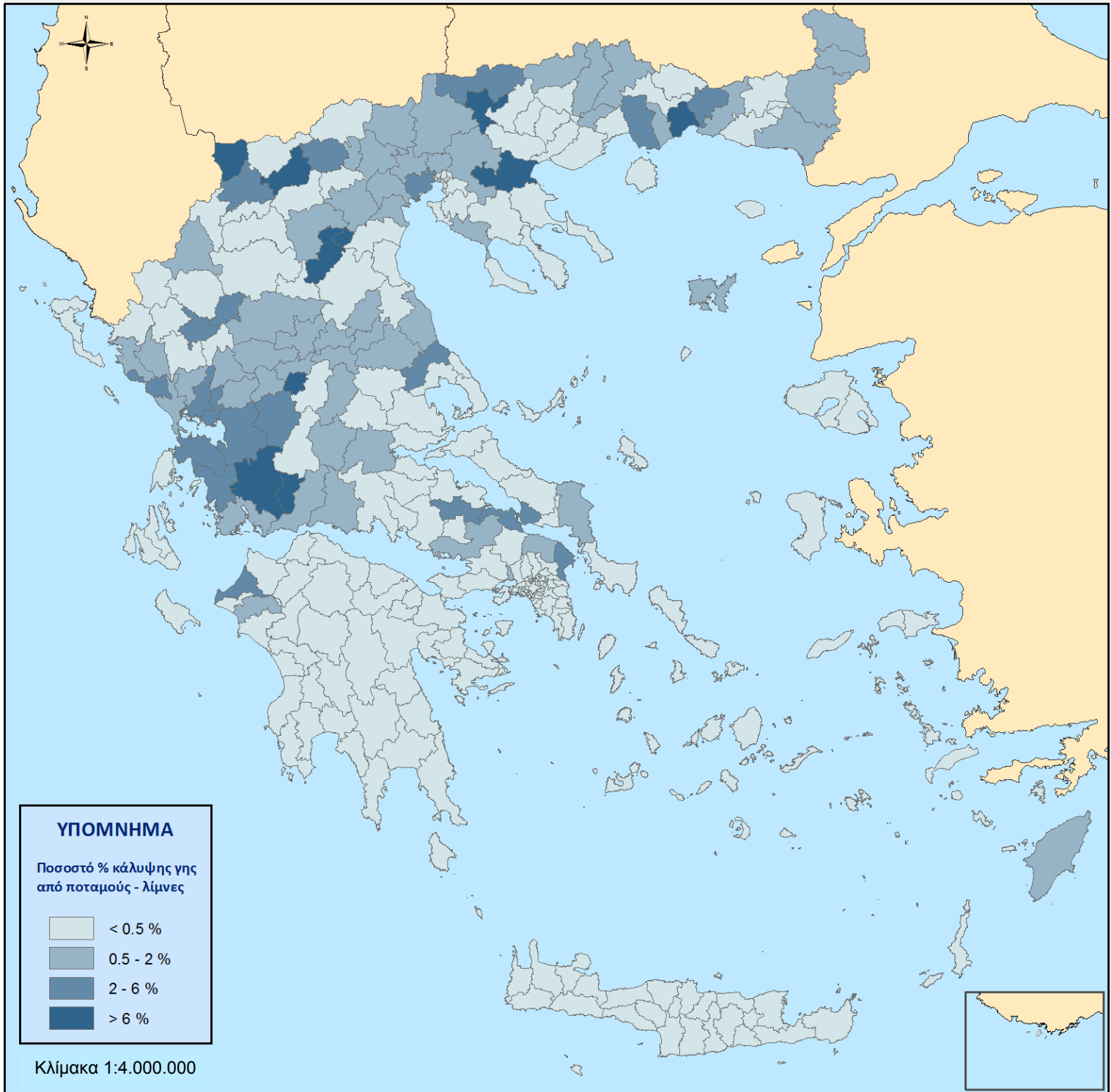


Χάρτης 18 - Μέση ποσοστιαία (%) κλίση του εδάφους ανά Δήμο

### 5.6.1 Πίνακας Δήμων με τη μεγαλύτερη μέση κλίση εδάφους

	Δήμος	Νομός	Μέση τιμή % κλίσης του εδάφους
1	Δ. Αργιθέας	Ν. ΚΑΡΔΙΤΣΑΣ	57,0
2	Δ. Καρπενησίου	Ν. ΕΥΡΥΤΑΝΙΑΣ	53,2
3	Δ. Σφακίων	Ν. ΧΑΝΙΩΝ	52,0
4	Δ. Αγράφων	Ν. ΕΥΡΥΤΑΝΙΑΣ	51,4
5	Δ. Βορείων Τζουμέρκων	Ν. ΙΩΑΝΝΙΝΩΝ	49,2
6	Δ. Δυτικής Μάνης	Ν. ΜΕΣΣΗΝΙΑΣ	47,5
7	Δ. Φούρνων Κορσεών	Ν. ΣΑΜΟΥ	46,9
8	Δ. Πύλης	Ν. ΤΡΙΚΑΛΩΝ	46,5
9	Δ. Τήλου	Ν. ΔΩΔΕΚΑΝΗΣΩΝ	45,5
10	Δ. Μύκης	Ν. ΞΑΝΘΗΣ	44,9

## 5.7 ΚΑΛΥΨΗ ΓΗΣ ΑΠΟ ΠΟΤΑΜΟΥΣ ΚΑΙ ΛΙΜΝΕΣ

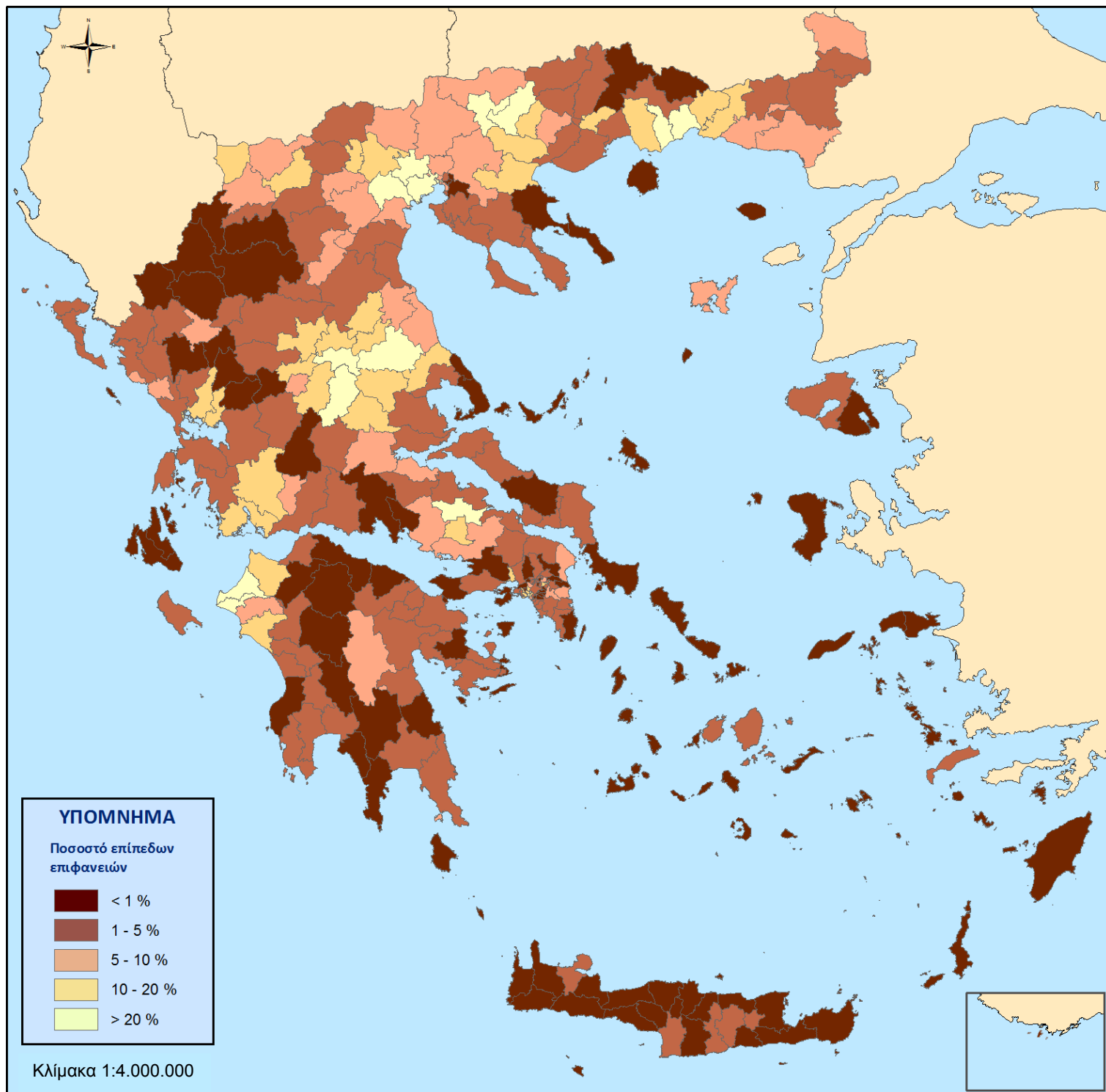


Χάρτης 19 - Ποσοστό (%) κάλυψης από ποταμούς και λίμνες

### 5.7.1 Πίνακας Δήμων με τις μεγαλύτερες εκτάσεις υγρών εδαφών (λίμνες, ποτάμια κλπ.)

	Δήμος	Νομός	Έκταση υγρών εδαφών (χλμ <sup>2</sup> )
1	Δ. Αγρινίου	Ν. ΑΙΤΩΛΟΑΚΑΡΝΑΝΙΑΣ	110,5
2	Δ. Πρεσπών	Ν. ΦΛΩΡΙΝΑΣ	78,5
3	Δ. Βόλβης	Ν. ΘΕΣΣΑΛΟΝΙΚΗΣ	71,8
4	Δ. Αγράφων	Ν. ΕΥΡΥΤΑΝΙΑΣ	40,2
5	Δ. Σιντικής	Ν. ΣΕΡΡΩΝ	39,6
6	Δ. Σερβίων	Ν. ΚΟΖΑΝΗΣ	38,4
7	Δ. Αμυνταίου	Ν. ΦΛΩΡΙΝΑΣ	37,6
8	Δ. Ηράκλειας	Ν. ΣΕΡΡΩΝ	35,1
9	Δ. Αμφιλοχίας	Ν. ΑΙΤΩΛΟΑΚΑΡΝΑΝΙΑΣ	34,4
10	Δ. Ρήγα Φεραίου	Ν. ΜΑΓΝΗΣΙΑΣ	32,7

## 5.8 ΕΠΙΠΕΔΕΣ ΕΠΙΦΑΝΕΙΕΣ

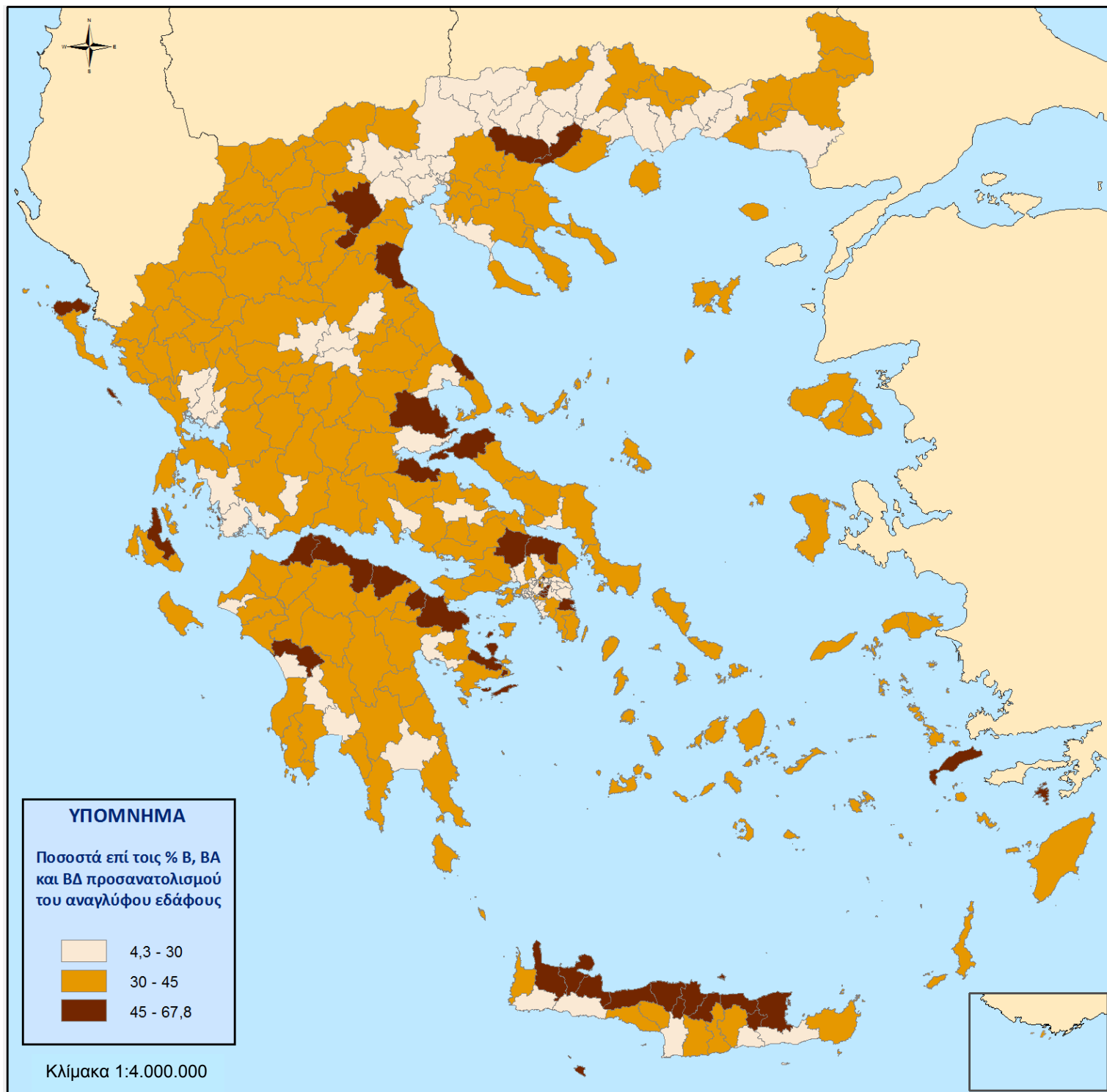


Χάρτης 20 - Ποσοστό επίπεδων επιφανειών ανά Δήμο

### 5.8.1 Πίνακας Δήμων με τις μεγαλύτερες επίπεδες επιφάνειες

	Δήμος	Νομός	Έκταση επίπεδων επιφανειών (χλμ <sup>2</sup> )
1	Δ. Σοφάδων	Ν. ΚΑΡΔΙΤΣΑΣ	244,3
2	Δ. Κιλελέρ	Ν. ΛΑΡΙΣΑΣ	234,3
3	Δ. Αλεξάνδρειας	Ν. ΗΜΑΘΙΑΣ	191,6
4	Δ. Ηράκλειας	Ν. ΣΕΡΡΩΝ	160,9
5	Δ. Παλαμά	Ν. ΚΑΡΔΙΤΣΑΣ	153,3
6	Δ. Αγρινίου	Ν. ΑΙΤΩΛΟΑΚΑΡΝΑΝΙΑΣ	150,3
7	Δ. Δέλτα	Ν. ΘΕΣΣΑΛΟΝΙΚΗΣ	131,3
8	Δ. Σερρών	Ν. ΣΕΡΡΩΝ	128,5
9	Δ. Ιεράς Πόλης Μεσολογγίου	Ν. ΑΙΤΩΛΟΑΚΑΡΝΑΝΙΑΣ	125,0
10	Δ. Πέλλας	Ν. ΠΕΛΛΑΣ	114,1

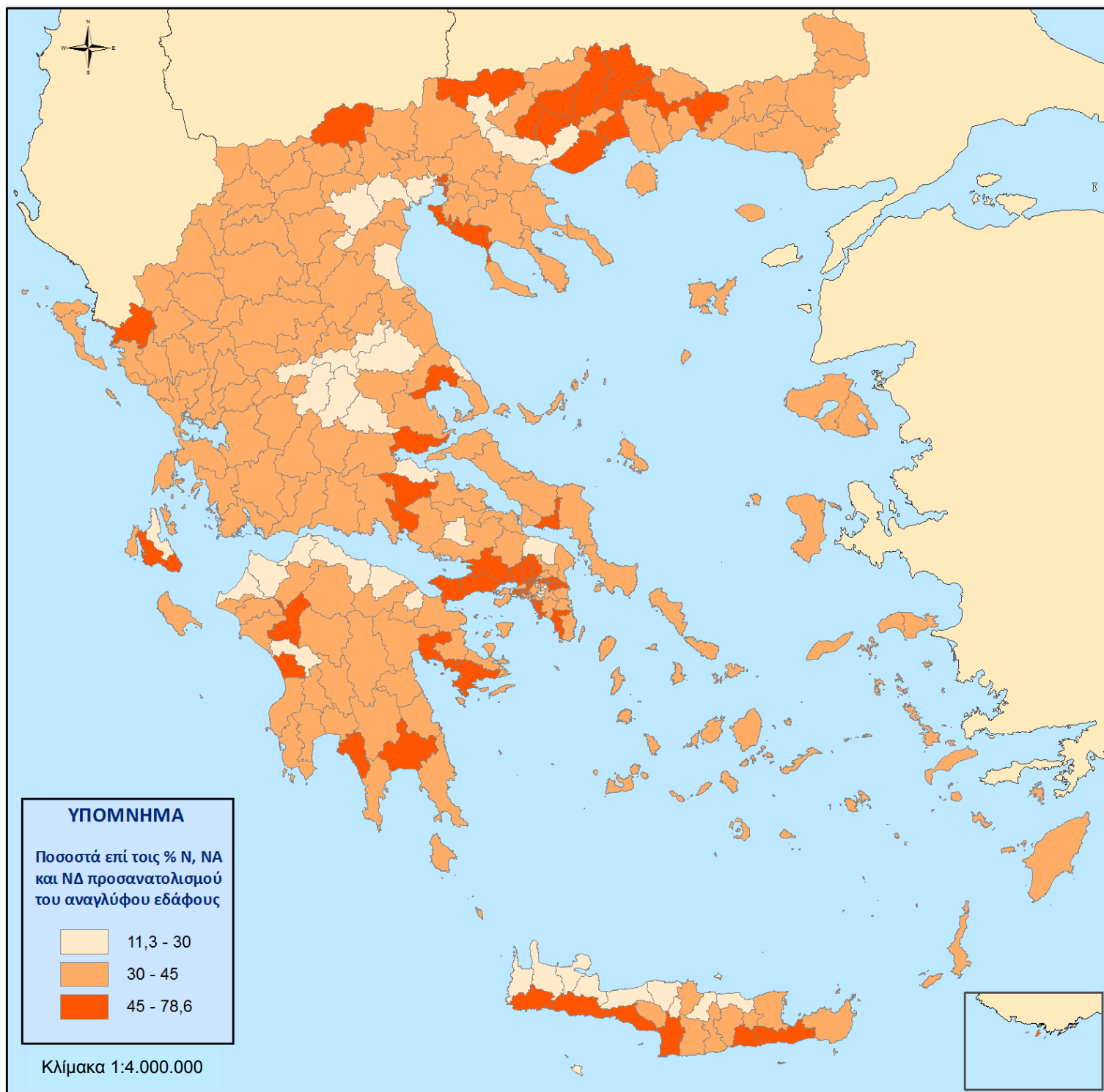
## 5.9 ΠΡΟΣΑΝΑΤΟΛΙΣΜΟΣ ΑΝΑΓΛΥΦΟΥ ΕΔΑΦΟΥΣ



Χάρτης 21 - Ποσοστό αναγλύφου με βόρειο προσανατολισμό ανά Δήμο

### 5.9.1 Οι Δήμοι με τα μεγαλύτερα ποσοστά εδαφών με Β, ΒΔ, ΒΑ προσανατολισμό

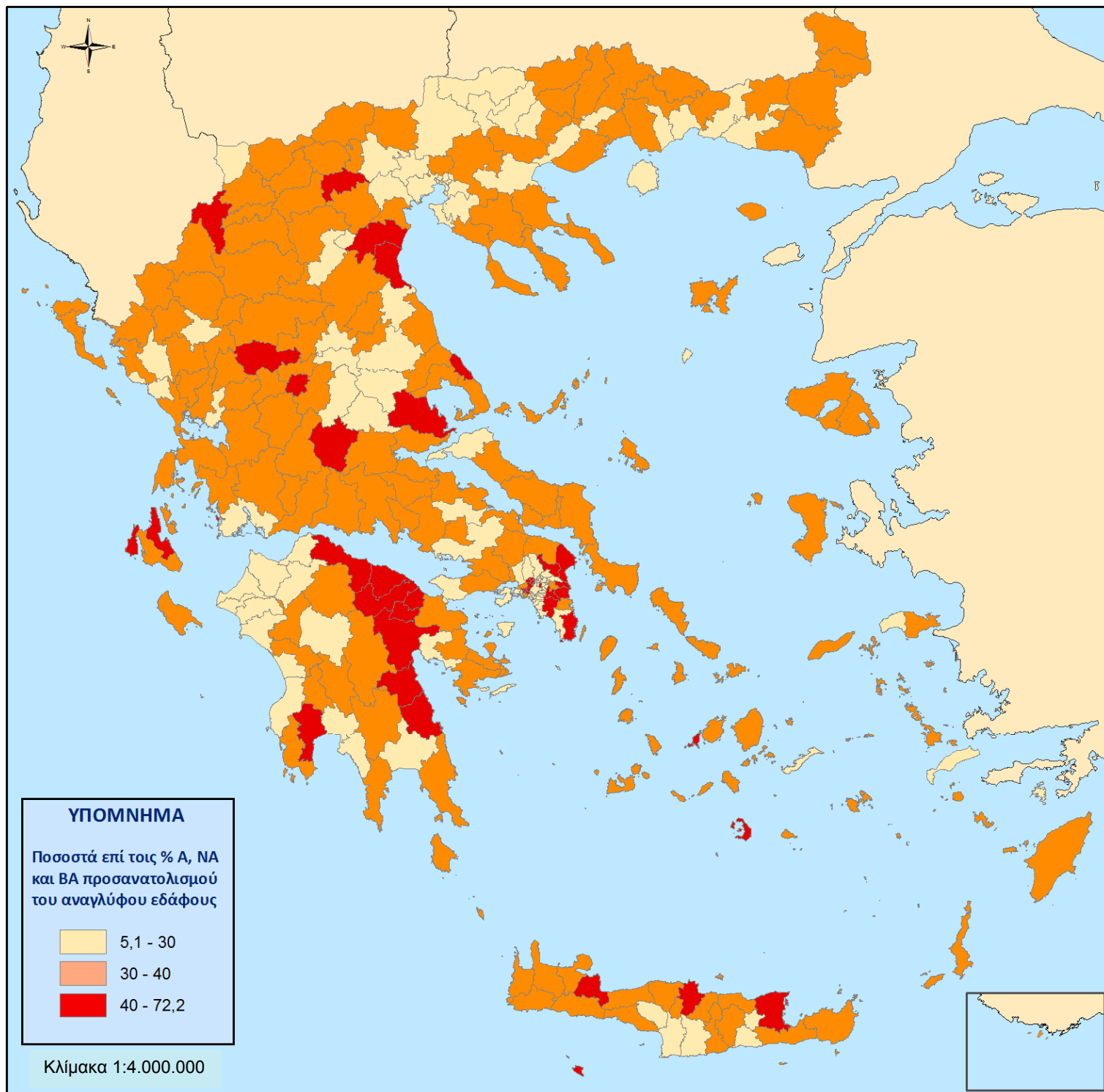
	Δήμος	Νομός	Ποσοστά % εδαφών με Β, ΒΔ, ΒΑ προσανατολισμό
1	Δ. Αγίας Παρασκευής	Ν. ΑΤΤΙΚΗΣ	67,8
2	Δ. Παπάγου - Χολαργού	Ν. ΑΤΤΙΚΗΣ	59,6
3	Δ. Καισαριανής	Ν. ΑΤΤΙΚΗΣ	59
4	Δ. Ζωγράφου	Ν. ΑΤΤΙΚΗΣ	57,3
5	Δ. Βύρωνος	Ν. ΑΤΤΙΚΗΣ	56,9
6	Δ. Γαλασίου	Ν. ΑΤΤΙΚΗΣ	56,4
7	Δ. Ζαγοράς - Μουρεσίου	Ν. ΜΑΓΝΗΣΙΑΣ	56,4
8	Δ. Χερσονήσου	Ν. ΗΡΑΚΛΕΙΟΥ	54,6
9	Δ. Μυλοποτάμου	Ν. ΡΕΘΥΜΝΟΥ	54,3
10	Δ. Ρεθύμνης	Ν. ΡΕΘΥΜΝΟΥ	54,3



Χάρτης 22 - Ποσοστό αναγλύφου εδάφους με νότιο προσανατολισμό ανά Δήμο

### 5.9.2 Οι Δήμοι με τα μεγαλύτερα ποσοστά εδαφών με Ν, ΝΔ, ΝΑ προσανατολισμό

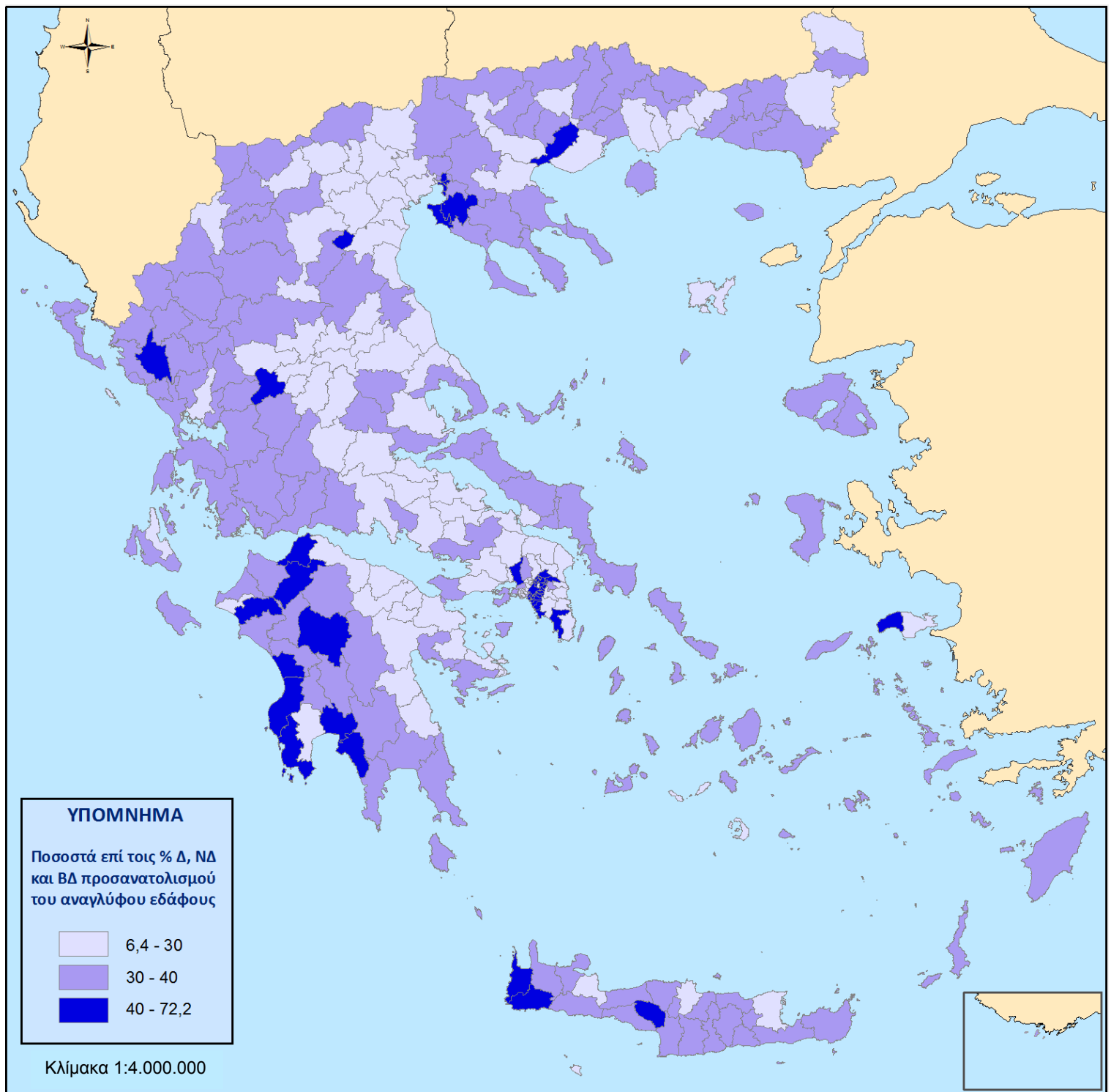
	Δήμος	Νομός	Ποσοστά % εδαφών με Ν, ΝΔ, ΝΑ προσανατολισμό
1	Δ. Βριλησίων	Ν. ΑΤΤΙΚΗΣ	78,6
2	Δ. Κορυδαλλού	Ν. ΑΤΤΙΚΗΣ	78,1
3	Δ. Κορδελιού - Ευόσμου	Ν. ΘΕΣΣΑΛΟΝΙΚΗΣ	71,6
4	Δ. Ιλίου	Ν. ΑΤΤΙΚΗΣ	70
5	Δ. Αγίων Αναργύρων - Καματερού	Ν. ΑΤΤΙΚΗΣ	68
6	Δ. Ηρακλείου	Ν. ΑΤΤΙΚΗΣ	66,3
7	Δ. Αγίας Βαρβάρας	Ν. ΑΤΤΙΚΗΣ	64,8
8	Δ. Πετρούπολης	Ν. ΑΤΤΙΚΗΣ	64,6
9	Δ. Κερατσινίου - Δραπετσώνας	Ν. ΑΤΤΙΚΗΣ	63,7
10	Δ. Παλλήνης	Ν. ΑΤΤΙΚΗΣ	63,6



Χάρτης 23 - Ποσοστό αναγλύφου εδάφους με ανατολικό προσανατολισμό ανά Δήμο

### 5.9.3 Οι Δήμοι με τα μεγαλύτερα ποσοστά εδαφών με Α, ΝΑ, ΒΑ προσανατολισμό

	Δήμος	Νομός	Ποσοστά % εδαφών με Α, ΝΑ, ΒΑ προσανατολισμό
1	Δ. Αγίας Βαρβάρας	Ν. ΑΤΤΙΚΗΣ	72,2
2	Δ. Κορυδαλλού	Ν. ΑΤΤΙΚΗΣ	70,2
3	Δ. Παιανίας	Ν. ΑΤΤΙΚΗΣ	62,6
4	Δ. Φιλοθέης - Ψυχικού	Ν. ΑΤΤΙΚΗΣ	57,3
5	Δ. Πετρουπόλεως	Ν. ΑΤΤΙΚΗΣ	56,9
6	Δ. Δίου - Ολύμπου	Ν. ΠΙΕΡΙΑΣ	52,1
7	Δ. Ζαγοράς - Μουρεσίου	Ν. ΜΑΓΝΗΣΙΑΣ	51,2
8	Δ. Ραφήνας - Πικερμίου	Ν. ΑΤΤΙΚΗΣ	49,8
9	Δ. Σπάτων - Αρτέμιδος	Ν. ΑΤΤΙΚΗΣ	48,8
10	Δ. Ηρωικής Πόλης Νάουσας	Ν. ΗΜΑΘΙΑΣ	47



Χάρτης 24 - Ποσοστό αναγλύφου εδάφους με δυτικό προσανατολισμό ανά Δήμο

#### 5.9.4 Οι Δήμοι με τα μεγαλύτερα ποσοστά εδαφών με Δ, ΝΔ, ΒΔ προσανατολισμό

	Δήμος	Νομός	Ποσοστά % εδαφών με Δ, ΝΔ, ΒΔ προσανατολισμό
1	Δ. Ελληνικού - Αργυρούπολης	Ν. ΑΤΤΙΚΗΣ	72,2
2	Δ. Κηφισιάς	Ν. ΑΤΤΙΚΗΣ	71,2
3	Δ. Γλυφάδας	Ν. ΑΤΤΙΚΗΣ	70,5
4	Δ. Ηλιουπόλεως	Ν. ΑΤΤΙΚΗΣ	67,5
5	Δ. Παπάγου - Χολαργού	Ν. ΑΤΤΙΚΗΣ	67,2
6	Δ. Μεταμορφώσεως	Ν. ΑΤΤΙΚΗΣ	66
7	Δ. Γαλατσίου	Ν. ΑΤΤΙΚΗΣ	65,9
8	Δ. Δάφνης - Υμηττού	Ν. ΑΤΤΙΚΗΣ	64,4
9	Δ. Καισαριανής	Ν. ΑΤΤΙΚΗΣ	61,9
10	Δ. Βύρωνος	Ν. ΑΤΤΙΚΗΣ	61,8

## 6. ΣΥΓΚΟΙΝΩΝΙΑΚΑ ΣΤΟΙΧΕΙΑ ΕΛΛΑΔΟΣ

### 6.1 ΟΔΙΚΟΙ ΑΞΟΝΕΣ - Χάρτης και πίνακας Νομών με το μεγαλύτερο μήκος αυτοκινητοδρόμων



	Νομός	Μήκος αυτοκινητοδρόμων (χλμ.)
1	Ν. ΘΕΣΣΑΛΟΝΙΚΗΣ	195,1
2	Ν. ΑΤΤΙΚΗΣ	173,4
3	Ν. ΦΘΙΩΤΙΔΑΣ	169,4
4	Ν. ΑΙΤΩΛΟΑΚΑΡΝΑΝΙΑΣ	125,2
5	Ν. ΚΟΡΙΝΘΙΑΣ	118,3
6	Ν. ΚΟΖΑΝΗΣ	114,2
7	Ν. ΙΩΑΝΝΙΝΩΝ	102,1
8	Ν. ΑΧΑΪΑΣ	95,5
9	Ν. ΚΑΒΑΛΑΣ	92,6
10	Ν. ΑΡΚΑΔΙΑΣ	83,3

## 6.2 ΣΙΔΗΡΟΔΡΟΜΙΚΟ ΔΙΚΤΥΟ - Χάρτης και πίνακας Νομών με το μεγαλύτερο μήκος σιδηροδρόμων



	Νομός	Μήκος σιδηροδρόμων (χλμ.)
1	Ν. ΑΤΤΙΚΗΣ	319,9
2	Ν. ΦΘΙΩΤΙΔΑΣ	261,0
3	Ν. ΕΒΡΟΥ	217,4
4	Ν. ΚΟΡΙΝΘΙΑΣ	203,8
5	Ν. ΑΧΑΪΑΣ	159,6
6	Ν. ΛΑΡΙΣΑΣ	159,5
7	Ν. ΗΛΕΙΑΣ	157,7
8	Ν. ΣΕΡΡΩΝ	145,4
9	Ν. ΚΙΛΚΙΣ	114,5
10	Ν. ΜΕΣΣΗΝΙΑΣ	103,4

### 6.3 ΛΙΜΑΝΙΑ



Χάρτης 25 - Σημαντικότερα λιμάνια και ακτοπλοϊκές συνδέσεις Ελλάδος

### 6.3.1 Πίνακας των σημαντικότερων λιμένων της Ελλάδος

Περιφέρεια	Περιφερειακή Ενότητα (Νομός)	Οικισμός λιμένος
ΑΓΙΟΝ ΟΡΟΣ	ΑΓΙΟΝ ΟΡΟΣ	Δάφνη
ΑΓΙΟΝ ΟΡΟΣ	ΑΓΙΟΝ ΟΡΟΣ	Μονή Βατοπεδίου
ΑΝΑΤΟΛΙΚΗ ΜΑΚΕΔΟΝΙΑ & ΘΡΑΚΗ	Ν. ΕΒΡΟΥ	Αλεξανδρούπολις
ΑΝΑΤΟΛΙΚΗ ΜΑΚΕΔΟΝΙΑ & ΘΡΑΚΗ	Ν. ΕΒΡΟΥ	Καμαριώτισσα
ΑΝΑΤΟΛΙΚΗ ΜΑΚΕΔΟΝΙΑ & ΘΡΑΚΗ	Ν. ΚΑΒΑΛΑΣ	Ελευθερές
ΑΝΑΤΟΛΙΚΗ ΜΑΚΕΔΟΝΙΑ & ΘΡΑΚΗ	Ν. ΚΑΒΑΛΑΣ	Θάσος
ΑΝΑΤΟΛΙΚΗ ΜΑΚΕΔΟΝΙΑ & ΘΡΑΚΗ	Ν. ΚΑΒΑΛΑΣ	Καβάλα
ΑΝΑΤΟΛΙΚΗ ΜΑΚΕΔΟΝΙΑ & ΘΡΑΚΗ	Ν. ΚΑΒΑΛΑΣ	Κεραμωτή
ΑΝΑΤΟΛΙΚΗ ΜΑΚΕΔΟΝΙΑ & ΘΡΑΚΗ	Ν. ΚΑΒΑΛΑΣ	Νέα Καρβάλη
ΑΝΑΤΟΛΙΚΗ ΜΑΚΕΔΟΝΙΑ & ΘΡΑΚΗ	Ν. ΚΑΒΑΛΑΣ	Πρίνος
ΑΝΑΤΟΛΙΚΗ ΜΑΚΕΔΟΝΙΑ & ΘΡΑΚΗ	Ν. ΞΑΝΘΗΣ	Πόρτο Λάγος
ΑΤΤΙΚΗ	Ν. ΑΘΗΝΩΝ	Σκαρμαγκάς
ΑΤΤΙΚΗ	Ν. ΑΝΑΤΟΛΙΚΗΣ ΑΤΤΙΚΗΣ	Αγία Μαρίνα
ΑΤΤΙΚΗ	Ν. ΑΝΑΤΟΛΙΚΗΣ ΑΤΤΙΚΗΣ	Άρτεμις
ΑΤΤΙΚΗ	Ν. ΑΝΑΤΟΛΙΚΗΣ ΑΤΤΙΚΗΣ	Βουλιαγμένη
ΑΤΤΙΚΗ	Ν. ΑΝΑΤΟΛΙΚΗΣ ΑΤΤΙΚΗΣ	Λαύριο
ΑΤΤΙΚΗ	Ν. ΑΝΑΤΟΛΙΚΗΣ ΑΤΤΙΚΗΣ	Ραφήνα
ΑΤΤΙΚΗ	Ν. ΑΝΑΤΟΛΙΚΗΣ ΑΤΤΙΚΗΣ	Ωρωπός
ΑΤΤΙΚΗ	Ν. ΔΥΤΙΚΗΣ ΑΤΤΙΚΗΣ	Ασπρόπυργος
ΑΤΤΙΚΗ	Ν. ΔΥΤΙΚΗΣ ΑΤΤΙΚΗΣ	Ελευσίνα
ΑΤΤΙΚΗ	Ν. ΔΥΤΙΚΗΣ ΑΤΤΙΚΗΣ	Νέα Πέραμος
ΑΤΤΙΚΗ	Ν. ΔΥΤΙΚΗΣ ΑΤΤΙΚΗΣ	Πάχη Μεγάρων
ΑΤΤΙΚΗ	Ν. ΠΕΙΡΑΙΩΣ ΚΑΙ ΝΗΣΩΝ	Αγία Μαρίνα
ΑΤΤΙΚΗ	Ν. ΠΕΙΡΑΙΩΣ ΚΑΙ ΝΗΣΩΝ	Αγία Πελαγία
ΑΤΤΙΚΗ	Ν. ΠΕΙΡΑΙΩΣ ΚΑΙ ΝΗΣΩΝ	Αγκίστρι
ΑΤΤΙΚΗ	Ν. ΠΕΙΡΑΙΩΣ ΚΑΙ ΝΗΣΩΝ	Αίγινα
ΑΤΤΙΚΗ	Ν. ΠΕΙΡΑΙΩΣ ΚΑΙ ΝΗΣΩΝ	Γαλατάς
ΑΤΤΙΚΗ	Ν. ΠΕΙΡΑΙΩΣ ΚΑΙ ΝΗΣΩΝ	Διακόφτι
ΑΤΤΙΚΗ	Ν. ΠΕΙΡΑΙΩΣ ΚΑΙ ΝΗΣΩΝ	Δραπετσώνα
ΑΤΤΙΚΗ	Ν. ΠΕΙΡΑΙΩΣ ΚΑΙ ΝΗΣΩΝ	Καψάλι
ΑΤΤΙΚΗ	Ν. ΠΕΙΡΑΙΩΣ ΚΑΙ ΝΗΣΩΝ	Κερατσίνι
ΑΤΤΙΚΗ	Ν. ΠΕΙΡΑΙΩΣ ΚΑΙ ΝΗΣΩΝ	Μέθανα
ΑΤΤΙΚΗ	Ν. ΠΕΙΡΑΙΩΣ ΚΑΙ ΝΗΣΩΝ	Παλούκια
ΑΤΤΙΚΗ	Ν. ΠΕΙΡΑΙΩΣ ΚΑΙ ΝΗΣΩΝ	Πειραιεύς
ΑΤΤΙΚΗ	Ν. ΠΕΙΡΑΙΩΣ ΚΑΙ ΝΗΣΩΝ	Πέραμα
ΑΤΤΙΚΗ	Ν. ΠΕΙΡΑΙΩΣ ΚΑΙ ΝΗΣΩΝ	Πόρος
ΑΤΤΙΚΗ	Ν. ΠΕΙΡΑΙΩΣ ΚΑΙ ΝΗΣΩΝ	Ποταμός
ΑΤΤΙΚΗ	Ν. ΠΕΙΡΑΙΩΣ ΚΑΙ ΝΗΣΩΝ	Σαλαμίς
ΑΤΤΙΚΗ	Ν. ΠΕΙΡΑΙΩΣ ΚΑΙ ΝΗΣΩΝ	Σουβάλα
ΑΤΤΙΚΗ	Ν. ΠΕΙΡΑΙΩΣ ΚΑΙ ΝΗΣΩΝ	Σπέτσες
ΑΤΤΙΚΗ	Ν. ΠΕΙΡΑΙΩΣ ΚΑΙ ΝΗΣΩΝ	Ύδρα
ΑΤΤΙΚΗ	Ν. ΠΕΙΡΑΙΩΣ ΚΑΙ ΝΗΣΩΝ	Φανερωμένη
ΒΟΡΕΙΟ ΑΙΓΑΙΟ	Ν. ΛΕΣΒΟΥ	Άγιος Ευστράτιος
ΒΟΡΕΙΟ ΑΙΓΑΙΟ	Ν. ΛΕΣΒΟΥ	Κοντιάς
ΒΟΡΕΙΟ ΑΙΓΑΙΟ	Ν. ΛΕΣΒΟΥ	Μήθυμνα
ΒΟΡΕΙΟ ΑΙΓΑΙΟ	Ν. ΛΕΣΒΟΥ	Μούδρος
ΒΟΡΕΙΟ ΑΙΓΑΙΟ	Ν. ΛΕΣΒΟΥ	Μύρινα
ΒΟΡΕΙΟ ΑΙΓΑΙΟ	Ν. ΛΕΣΒΟΥ	Μυτιλήνη
ΒΟΡΕΙΟ ΑΙΓΑΙΟ	Ν. ΛΕΣΒΟΥ	Πέτρα
ΒΟΡΕΙΟ ΑΙΓΑΙΟ	Ν. ΛΕΣΒΟΥ	Πλωμάρι

Περιφέρεια	Περιφερειακή Ενότητα (Νομός)	Οικισμός λιμένος
ΒΟΡΕΙΟ ΑΙΓΑΙΟ	Ν. ΛΕΣΒΟΥ	Πολίχνιτος
ΒΟΡΕΙΟ ΑΙΓΑΙΟ	Ν. ΛΕΣΒΟΥ	Σίγρι
ΒΟΡΕΙΟ ΑΙΓΑΙΟ	Ν. ΣΑΜΟΥ	Άγιος Κήρυκος
ΒΟΡΕΙΟ ΑΙΓΑΙΟ	Ν. ΣΑΜΟΥ	Βαθύ
ΒΟΡΕΙΟ ΑΙΓΑΙΟ	Ν. ΣΑΜΟΥ	Εύδηλος
ΒΟΡΕΙΟ ΑΙΓΑΙΟ	Ν. ΣΑΜΟΥ	Θύμαινα
ΒΟΡΕΙΟ ΑΙΓΑΙΟ	Ν. ΣΑΜΟΥ	Καρκινάγρι
ΒΟΡΕΙΟ ΑΙΓΑΙΟ	Ν. ΣΑΜΟΥ	Καρλόβασι
ΒΟΡΕΙΟ ΑΙΓΑΙΟ	Ν. ΣΑΜΟΥ	Πυθαγόρειο
ΒΟΡΕΙΟ ΑΙΓΑΙΟ	Ν. ΣΑΜΟΥ	Φούρνοι
ΒΟΡΕΙΟ ΑΙΓΑΙΟ	Ν. ΣΑΜΟΥ	Χρυσομηλέα
ΒΟΡΕΙΟ ΑΙΓΑΙΟ	Ν. ΧΙΟΥ	Βολισσός (Λιμιά)
ΒΟΡΕΙΟ ΑΙΓΑΙΟ	Ν. ΧΙΟΥ	Καρδάμυλα
ΒΟΡΕΙΟ ΑΙΓΑΙΟ	Ν. ΧΙΟΥ	Μεστά
ΒΟΡΕΙΟ ΑΙΓΑΙΟ	Ν. ΧΙΟΥ	Οινούσσειες
ΒΟΡΕΙΟ ΑΙΓΑΙΟ	Ν. ΧΙΟΥ	Χίος
ΒΟΡΕΙΟ ΑΙΓΑΙΟ	Ν. ΧΙΟΥ	Ψαρά
ΔΥΤΙΚΗ ΕΛΛΑΔΑ	Ν. ΑΙΤΩΛΟΑΚΑΡΝΑΝΙΑΣ	Άκτιο
ΔΥΤΙΚΗ ΕΛΛΑΔΑ	Ν. ΑΙΤΩΛΟΑΚΑΡΝΑΝΙΑΣ	Αμφιλοχία
ΔΥΤΙΚΗ ΕΛΛΑΔΑ	Ν. ΑΙΤΩΛΟΑΚΑΡΝΑΝΙΑΣ	Αντίριο
ΔΥΤΙΚΗ ΕΛΛΑΔΑ	Ν. ΑΙΤΩΛΟΑΚΑΡΝΑΝΙΑΣ	Αστακός
ΔΥΤΙΚΗ ΕΛΛΑΔΑ	Ν. ΑΙΤΩΛΟΑΚΑΡΝΑΝΙΑΣ	Μενίδι
ΔΥΤΙΚΗ ΕΛΛΑΔΑ	Ν. ΑΙΤΩΛΟΑΚΑΡΝΑΝΙΑΣ	Μεσολόγγι
ΔΥΤΙΚΗ ΕΛΛΑΔΑ	Ν. ΑΙΤΩΛΟΑΚΑΡΝΑΝΙΑΣ	Μύτικας
ΔΥΤΙΚΗ ΕΛΛΑΔΑ	Ν. ΑΙΤΩΛΟΑΚΑΡΝΑΝΙΑΣ	Ναύπακτος
ΔΥΤΙΚΗ ΕΛΛΑΔΑ	Ν. ΑΙΤΩΛΟΑΚΑΡΝΑΝΙΑΣ	Πλατυγυάλι
ΔΥΤΙΚΗ ΕΛΛΑΔΑ	Ν. ΑΧΑΪΑΣ	Αίγιο
ΔΥΤΙΚΗ ΕΛΛΑΔΑ	Ν. ΑΧΑΪΑΣ	Άραξος
ΔΥΤΙΚΗ ΕΛΛΑΔΑ	Ν. ΑΧΑΪΑΣ	Δρέπανο
ΔΥΤΙΚΗ ΕΛΛΑΔΑ	Ν. ΑΧΑΪΑΣ	Κάτω Αχαΐα
ΔΥΤΙΚΗ ΕΛΛΑΔΑ	Ν. ΑΧΑΪΑΣ	Πάτρα
ΔΥΤΙΚΗ ΕΛΛΑΔΑ	Ν. ΑΧΑΪΑΣ	Ρίο
ΔΥΤΙΚΗ ΕΛΛΑΔΑ	Ν. ΗΛΕΙΑΣ	Κατάκολο
ΔΥΤΙΚΗ ΕΛΛΑΔΑ	Ν. ΗΛΕΙΑΣ	Κυλλήνη
ΗΠΕΙΡΟΣ	Ν. ΘΕΣΠΡΩΤΙΑΣ	Ηγουμενίτσα
ΗΠΕΙΡΟΣ	Ν. ΘΕΣΠΡΩΤΙΑΣ	Πλαταριά
ΗΠΕΙΡΟΣ	Ν. ΘΕΣΠΡΩΤΙΑΣ	Σαγιάδα
ΗΠΕΙΡΟΣ	Ν. ΠΡΕΒΕΖΑΣ	Πάργα
ΗΠΕΙΡΟΣ	Ν. ΠΡΕΒΕΖΑΣ	Πρέβεζα
ΘΕΣΣΑΛΙΑ	Ν. ΛΑΡΙΣΑΣ	Αγιοκάμπος
ΘΕΣΣΑΛΙΑ	Ν. ΜΑΓΝΗΣΙΑΣ	Αγία Κυριακή Τρίκερι
ΘΕΣΣΑΛΙΑ	Ν. ΜΑΓΝΗΣΙΑΣ	Αγνώντας
ΘΕΣΣΑΛΙΑ	Ν. ΜΑΓΝΗΣΙΑΣ	Αγριά
ΘΕΣΣΑΛΙΑ	Ν. ΜΑΓΝΗΣΙΑΣ	Αλμυρός
ΘΕΣΣΑΛΙΑ	Ν. ΜΑΓΝΗΣΙΑΣ	Αλόνησος
ΘΕΣΣΑΛΙΑ	Ν. ΜΑΓΝΗΣΙΑΣ	Αμαλιάπολις
ΘΕΣΣΑΛΙΑ	Ν. ΜΑΓΝΗΣΙΑΣ	Αχίλλειον
ΘΕΣΣΑΛΙΑ	Ν. ΜΑΓΝΗΣΙΑΣ	Βόλος
ΘΕΣΣΑΛΙΑ	Ν. ΜΑΓΝΗΣΙΑΣ	Γλώσσα
ΘΕΣΣΑΛΙΑ	Ν. ΜΑΓΝΗΣΙΑΣ	Κλήμα
ΘΕΣΣΑΛΙΑ	Ν. ΜΑΓΝΗΣΙΑΣ	Πτελεός
ΘΕΣΣΑΛΙΑ	Ν. ΜΑΓΝΗΣΙΑΣ	Σκιάθος

Περιφέρεια	Περιφερειακή Ενότητα (Νομός)	Οικισμός λιμένος
ΘΕΣΣΑΛΙΑ	Ν. ΜΑΓΝΗΣΙΑΣ	Σκόπελος
ΘΕΣΣΑΛΙΑ	Ν. ΜΑΓΝΗΣΙΑΣ	Τρίκερι
ΙΟΝΙΟΙ ΝΗΣΟΙ	Ν. ΖΑΚΥΝΘΟΥ	Ζάκυνθος
ΙΟΝΙΟΙ ΝΗΣΟΙ	Ν. ΖΑΚΥΝΘΟΥ	Σχινάρι
ΙΟΝΙΟΙ ΝΗΣΟΙ	Ν. ΚΕΡΚΥΡΑΣ	Άγιος Στέφανος
ΙΟΝΙΟΙ ΝΗΣΟΙ	Ν. ΚΕΡΚΥΡΑΣ	Αντίπαξος
ΙΟΝΙΟΙ ΝΗΣΟΙ	Ν. ΚΕΡΚΥΡΑΣ	Γάιος
ΙΟΝΙΟΙ ΝΗΣΟΙ	Ν. ΚΕΡΚΥΡΑΣ	Ερεικούσσα
ΙΟΝΙΟΙ ΝΗΣΟΙ	Ν. ΚΕΡΚΥΡΑΣ	Κασσιόπη
ΙΟΝΙΟΙ ΝΗΣΟΙ	Ν. ΚΕΡΚΥΡΑΣ	Κέρκυρα
ΙΟΝΙΟΙ ΝΗΣΟΙ	Ν. ΚΕΡΚΥΡΑΣ	Λευκίμμη
ΙΟΝΙΟΙ ΝΗΣΟΙ	Ν. ΚΕΡΚΥΡΑΣ	Μαθράκι
ΙΟΝΙΟΙ ΝΗΣΟΙ	Ν. ΚΕΡΚΥΡΑΣ	Οθωνοί
ΙΟΝΙΟΙ ΝΗΣΟΙ	Ν. ΚΕΦΑΛΛΟΝΙΑΣ	Αργοστόλι
ΙΟΝΙΟΙ ΝΗΣΟΙ	Ν. ΚΕΦΑΛΛΟΝΙΑΣ	Άσσος
ΙΟΝΙΟΙ ΝΗΣΟΙ	Ν. ΚΕΦΑΛΛΟΝΙΑΣ	Ιθάκη
ΙΟΝΙΟΙ ΝΗΣΟΙ	Ν. ΚΕΦΑΛΛΟΝΙΑΣ	Ληξούρι
ΙΟΝΙΟΙ ΝΗΣΟΙ	Ν. ΚΕΦΑΛΛΟΝΙΑΣ	Πεσσάδα
ΙΟΝΙΟΙ ΝΗΣΟΙ	Ν. ΚΕΦΑΛΛΟΝΙΑΣ	Πισαετός
ΙΟΝΙΟΙ ΝΗΣΟΙ	Ν. ΚΕΦΑΛΛΟΝΙΑΣ	Πόρος
ΙΟΝΙΟΙ ΝΗΣΟΙ	Ν. ΚΕΦΑΛΛΟΝΙΑΣ	Σάμη
ΙΟΝΙΟΙ ΝΗΣΟΙ	Ν. ΚΕΦΑΛΛΟΝΙΑΣ	Φισκάρδο
ΙΟΝΙΟΙ ΝΗΣΟΙ	Ν. ΚΕΦΑΛΛΟΝΙΑΣ	Φρίκες
ΙΟΝΙΟΙ ΝΗΣΟΙ	Ν. ΛΕΥΚΑΔΑΣ	Βασιλική
ΙΟΝΙΟΙ ΝΗΣΟΙ	Ν. ΛΕΥΚΑΔΑΣ	Κάλαμος
ΙΟΝΙΟΙ ΝΗΣΟΙ	Ν. ΛΕΥΚΑΔΑΣ	Καστός
ΙΟΝΙΟΙ ΝΗΣΟΙ	Ν. ΛΕΥΚΑΔΑΣ	Λευκάδα
ΙΟΝΙΟΙ ΝΗΣΟΙ	Ν. ΛΕΥΚΑΔΑΣ	Μεγανήσι
ΙΟΝΙΟΙ ΝΗΣΟΙ	Ν. ΛΕΥΚΑΔΑΣ	Νυδρί
ΚΕΝΤΡΙΚΗ ΜΑΚΕΔΟΝΙΑ	Ν. ΘΕΣΣΑΛΟΝΙΚΗΣ	Θεσσαλονίκη
ΚΕΝΤΡΙΚΗ ΜΑΚΕΔΟΝΙΑ	Ν. ΘΕΣΣΑΛΟΝΙΚΗΣ	Περαία
ΚΕΝΤΡΙΚΗ ΜΑΚΕΔΟΝΙΑ	Ν. ΘΕΣΣΑΛΟΝΙΚΗΣ	Σταυρός
ΚΕΝΤΡΙΚΗ ΜΑΚΕΔΟΝΙΑ	Ν. ΠΙΕΡΙΑΣ	Αιγίνιον
ΚΕΝΤΡΙΚΗ ΜΑΚΕΔΟΝΙΑ	Ν. ΠΙΕΡΙΑΣ	Κατερίνη
ΚΕΝΤΡΙΚΗ ΜΑΚΕΔΟΝΙΑ	Ν. ΧΑΛΚΙΔΙΚΗΣ	Αμμουλιανή
ΚΕΝΤΡΙΚΗ ΜΑΚΕΔΟΝΙΑ	Ν. ΧΑΛΚΙΔΙΚΗΣ	Γερακινή
ΚΕΝΤΡΙΚΗ ΜΑΚΕΔΟΝΙΑ	Ν. ΧΑΛΚΙΔΙΚΗΣ	Ιερισσός
ΚΕΝΤΡΙΚΗ ΜΑΚΕΔΟΝΙΑ	Ν. ΧΑΛΚΙΔΙΚΗΣ	Νέα Καλλικράτεια
ΚΕΝΤΡΙΚΗ ΜΑΚΕΔΟΝΙΑ	Ν. ΧΑΛΚΙΔΙΚΗΣ	Νέα Μουδανιά
ΚΕΝΤΡΙΚΗ ΜΑΚΕΔΟΝΙΑ	Ν. ΧΑΛΚΙΔΙΚΗΣ	Ουρανόπολις
ΚΕΝΤΡΙΚΗ ΜΑΚΕΔΟΝΙΑ	Ν. ΧΑΛΚΙΔΙΚΗΣ	Στρατώνιο
ΚΕΝΤΡΙΚΗ ΜΑΚΕΔΟΝΙΑ	Ν. ΧΑΛΚΙΔΙΚΗΣ	Τρυπητή
ΚΡΗΤΗ	Ν. ΗΡΑΚΛΕΙΟΥ	Ηράκλειον
ΚΡΗΤΗ	Ν. ΗΡΑΚΛΕΙΟΥ	Καλοί Λιμένες
ΚΡΗΤΗ	Ν. ΗΡΑΚΛΕΙΟΥ	Λινοπεράματα
ΚΡΗΤΗ	Ν. ΛΑΣΙΘΙΟΥ	Άγιος Νικόλαος
ΚΡΗΤΗ	Ν. ΛΑΣΙΘΙΟΥ	Ιεράπετρα
ΚΡΗΤΗ	Ν. ΛΑΣΙΘΙΟΥ	Σητεία
ΚΡΗΤΗ	Ν. ΡΕΘΥΜΝΟΥ	Ρέθυμνο
ΚΡΗΤΗ	Ν. ΧΑΝΙΩΝ	Αγία Ρουμέλη
ΚΡΗΤΗ	Ν. ΧΑΝΙΩΝ	Γαύδος
ΚΡΗΤΗ	Ν. ΧΑΝΙΩΝ	Κίσσαμος

Περιφέρεια	Περιφερειακή Ενότητα (Νομός)	Οικισμός λιμένος
ΚΡΗΤΗ	Ν. ΧΑΝΙΩΝ	Λουτρό
ΚΡΗΤΗ	Ν. ΧΑΝΙΩΝ	Παλαιοχώρα
ΚΡΗΤΗ	Ν. ΧΑΝΙΩΝ	Σούγια
ΚΡΗΤΗ	Ν. ΧΑΝΙΩΝ	Σούδα
ΚΡΗΤΗ	Ν. ΧΑΝΙΩΝ	Χανιά
ΚΡΗΤΗ	Ν. ΧΑΝΙΩΝ	Χώρα Σφακίων
ΝΟΤΙΟ ΑΙΓΑΙΟ	Ν. ΔΩΔΕΚΑΝΗΣΩΝ	Αγαθονήσι
ΝΟΤΙΟ ΑΙΓΑΙΟ	Ν. ΔΩΔΕΚΑΝΗΣΩΝ	Αγία Μαρίνα
ΝΟΤΙΟ ΑΙΓΑΙΟ	Ν. ΔΩΔΕΚΑΝΗΣΩΝ	Άγιος Ανδρέας
ΝΟΤΙΟ ΑΙΓΑΙΟ	Ν. ΔΩΔΕΚΑΝΗΣΩΝ	Αρκοί
ΝΟΤΙΟ ΑΙΓΑΙΟ	Ν. ΔΩΔΕΚΑΝΗΣΩΝ	Αστυπάλαια
ΝΟΤΙΟ ΑΙΓΑΙΟ	Ν. ΔΩΔΕΚΑΝΗΣΩΝ	Διαφάνι
ΝΟΤΙΟ ΑΙΓΑΙΟ	Ν. ΔΩΔΕΚΑΝΗΣΩΝ	Κάλαθος
ΝΟΤΙΟ ΑΙΓΑΙΟ	Ν. ΔΩΔΕΚΑΝΗΣΩΝ	Κάλυμνος
ΝΟΤΙΟ ΑΙΓΑΙΟ	Ν. ΔΩΔΕΚΑΝΗΣΩΝ	Κάμειρος Σκάλα
ΝΟΤΙΟ ΑΙΓΑΙΟ	Ν. ΔΩΔΕΚΑΝΗΣΩΝ	Καρδάμaina
ΝΟΤΙΟ ΑΙΓΑΙΟ	Ν. ΔΩΔΕΚΑΝΗΣΩΝ	Κάρπαθος
ΝΟΤΙΟ ΑΙΓΑΙΟ	Ν. ΔΩΔΕΚΑΝΗΣΩΝ	Κέφαλος
ΝΟΤΙΟ ΑΙΓΑΙΟ	Ν. ΔΩΔΕΚΑΝΗΣΩΝ	Κως
ΝΟΤΙΟ ΑΙΓΑΙΟ	Ν. ΔΩΔΕΚΑΝΗΣΩΝ	Λακκί
ΝΟΤΙΟ ΑΙΓΑΙΟ	Ν. ΔΩΔΕΚΑΝΗΣΩΝ	Λειψοί
ΝΟΤΙΟ ΑΙΓΑΙΟ	Ν. ΔΩΔΕΚΑΝΗΣΩΝ	Λιβάδια
ΝΟΤΙΟ ΑΙΓΑΙΟ	Ν. ΔΩΔΕΚΑΝΗΣΩΝ	Λίνδος
ΝΟΤΙΟ ΑΙΓΑΙΟ	Ν. ΔΩΔΕΚΑΝΗΣΩΝ	Μανδράκι
ΝΟΤΙΟ ΑΙΓΑΙΟ	Ν. ΔΩΔΕΚΑΝΗΣΩΝ	Μαστιχάρι
ΝΟΤΙΟ ΑΙΓΑΙΟ	Ν. ΔΩΔΕΚΑΝΗΣΩΝ	Μεγίστη (Καστελλόριζο)
ΝΟΤΙΟ ΑΙΓΑΙΟ	Ν. ΔΩΔΕΚΑΝΗΣΩΝ	Μυρτέαι
ΝΟΤΙΟ ΑΙΓΑΙΟ	Ν. ΔΩΔΕΚΑΝΗΣΩΝ	Πάτμος
ΝΟΤΙΟ ΑΙΓΑΙΟ	Ν. ΔΩΔΕΚΑΝΗΣΩΝ	Ρόδος
ΝΟΤΙΟ ΑΙΓΑΙΟ	Ν. ΔΩΔΕΚΑΝΗΣΩΝ	Σύμη
ΝΟΤΙΟ ΑΙΓΑΙΟ	Ν. ΔΩΔΕΚΑΝΗΣΩΝ	Φαρμακονήσι
ΝΟΤΙΟ ΑΙΓΑΙΟ	Ν. ΔΩΔΕΚΑΝΗΣΩΝ	Φρυ
ΝΟΤΙΟ ΑΙΓΑΙΟ	Ν. ΔΩΔΕΚΑΝΗΣΩΝ	Χάλκη
ΝΟΤΙΟ ΑΙΓΑΙΟ	Ν. ΔΩΔΕΚΑΝΗΣΩΝ	Ψέριμος
ΝΟΤΙΟ ΑΙΓΑΙΟ	Ν. ΚΥΚΛΑΔΩΝ	Αδάμας
ΝΟΤΙΟ ΑΙΓΑΙΟ	Ν. ΚΥΚΛΑΔΩΝ	Αθηνιός
ΝΟΤΙΟ ΑΙΓΑΙΟ	Ν. ΚΥΚΛΑΔΩΝ	Αιγιάλη
ΝΟΤΙΟ ΑΙΓΑΙΟ	Ν. ΚΥΚΛΑΔΩΝ	Αλοπρόνοια
ΝΟΤΙΟ ΑΙΓΑΙΟ	Ν. ΚΥΚΛΑΔΩΝ	Ανάφη
ΝΟΤΙΟ ΑΙΓΑΙΟ	Ν. ΚΥΚΛΑΔΩΝ	Άνδρος
ΝΟΤΙΟ ΑΙΓΑΙΟ	Ν. ΚΥΚΛΑΔΩΝ	Αντίπαρος
ΝΟΤΙΟ ΑΙΓΑΙΟ	Ν. ΚΥΚΛΑΔΩΝ	Απολλώνια
ΝΟΤΙΟ ΑΙΓΑΙΟ	Ν. ΚΥΚΛΑΔΩΝ	Γαύριο
ΝΟΤΙΟ ΑΙΓΑΙΟ	Ν. ΚΥΚΛΑΔΩΝ	Δήλος
ΝΟΤΙΟ ΑΙΓΑΙΟ	Ν. ΚΥΚΛΑΔΩΝ	Δονούσα
ΝΟΤΙΟ ΑΙΓΑΙΟ	Ν. ΚΥΚΛΑΔΩΝ	Ηρακλεία
ΝΟΤΙΟ ΑΙΓΑΙΟ	Ν. ΚΥΚΛΑΔΩΝ	Θήρα
ΝΟΤΙΟ ΑΙΓΑΙΟ	Ν. ΚΥΚΛΑΔΩΝ	Θηρασία
ΝΟΤΙΟ ΑΙΓΑΙΟ	Ν. ΚΥΚΛΑΔΩΝ	Ίος
ΝΟΤΙΟ ΑΙΓΑΙΟ	Ν. ΚΥΚΛΑΔΩΝ	Καμάρες
ΝΟΤΙΟ ΑΙΓΑΙΟ	Ν. ΚΥΚΛΑΔΩΝ	Κατάπολα
ΝΟΤΙΟ ΑΙΓΑΙΟ	Ν. ΚΥΚΛΑΔΩΝ	Κέα

Περιφέρεια	Περιφερειακή Ενότητα (Νομός)	Οικισμός λιμένος
ΝΟΤΙΟ ΑΙΓΑΙΟ	Ν. ΚΥΚΛΑΔΩΝ	Κίμωλος
ΝΟΤΙΟ ΑΙΓΑΙΟ	Ν. ΚΥΚΛΑΔΩΝ	Κουφονήσι
ΝΟΤΙΟ ΑΙΓΑΙΟ	Ν. ΚΥΚΛΑΔΩΝ	Κύθνος
ΝΟΤΙΟ ΑΙΓΑΙΟ	Ν. ΚΥΚΛΑΔΩΝ	Μεγάλο Λιβάδι
ΝΟΤΙΟ ΑΙΓΑΙΟ	Ν. ΚΥΚΛΑΔΩΝ	Μουτσούνα
ΝΟΤΙΟ ΑΙΓΑΙΟ	Ν. ΚΥΚΛΑΔΩΝ	Μύκονος
ΝΟΤΙΟ ΑΙΓΑΙΟ	Ν. ΚΥΚΛΑΔΩΝ	Νάξος
ΝΟΤΙΟ ΑΙΓΑΙΟ	Ν. ΚΥΚΛΑΔΩΝ	Νάουσα
ΝΟΤΙΟ ΑΙΓΑΙΟ	Ν. ΚΥΚΛΑΔΩΝ	Οία
ΝΟΤΙΟ ΑΙΓΑΙΟ	Ν. ΚΥΚΛΑΔΩΝ	Πάρος
ΝΟΤΙΟ ΑΙΓΑΙΟ	Ν. ΚΥΚΛΑΔΩΝ	Πούντα
ΝΟΤΙΟ ΑΙΓΑΙΟ	Ν. ΚΥΚΛΑΔΩΝ	Σέριφος
ΝΟΤΙΟ ΑΙΓΑΙΟ	Ν. ΚΥΚΛΑΔΩΝ	Σύρος
ΝΟΤΙΟ ΑΙΓΑΙΟ	Ν. ΚΥΚΛΑΔΩΝ	Σχοινούσσα
ΝΟΤΙΟ ΑΙΓΑΙΟ	Ν. ΚΥΚΛΑΔΩΝ	Τήνος
ΝΟΤΙΟ ΑΙΓΑΙΟ	Ν. ΚΥΚΛΑΔΩΝ	Φολέγανδρος
ΠΕΛΟΠΟΝΝΗΣΟΣ	Ν. ΑΡΓΟΛΙΔΑΣ	Επίδαυρος
ΠΕΛΟΠΟΝΝΗΣΟΣ	Ν. ΑΡΓΟΛΙΔΑΣ	Ερμιόνη
ΠΕΛΟΠΟΝΝΗΣΟΣ	Ν. ΑΡΓΟΛΙΔΑΣ	Κοιλάς
ΠΕΛΟΠΟΝΝΗΣΟΣ	Ν. ΑΡΓΟΛΙΔΑΣ	Κόστα
ΠΕΛΟΠΟΝΝΗΣΟΣ	Ν. ΑΡΓΟΛΙΔΑΣ	Ναύπλιο
ΠΕΛΟΠΟΝΝΗΣΟΣ	Ν. ΑΡΓΟΛΙΔΑΣ	Παλαιά Επίδαυρος
ΠΕΛΟΠΟΝΝΗΣΟΣ	Ν. ΑΡΓΟΛΙΔΑΣ	Πόρτο Χέλι
ΠΕΛΟΠΟΝΝΗΣΟΣ	Ν. ΑΡΓΟΛΙΔΑΣ	Τολό
ΠΕΛΟΠΟΝΝΗΣΟΣ	Ν. ΑΡΚΑΔΙΑΣ	Λεωνίδιο
ΠΕΛΟΠΟΝΝΗΣΟΣ	Ν. ΑΡΚΑΔΙΑΣ	Παράλιο Άστρος
ΠΕΛΟΠΟΝΝΗΣΟΣ	Ν. ΚΟΡΙΝΘΙΑΣ	Άγιοι Θεόδωροι
ΠΕΛΟΠΟΝΝΗΣΟΣ	Ν. ΚΟΡΙΝΘΙΑΣ	Ίσθμια
ΠΕΛΟΠΟΝΝΗΣΟΣ	Ν. ΚΟΡΙΝΘΙΑΣ	Καλαμάκι
ΠΕΛΟΠΟΝΝΗΣΟΣ	Ν. ΚΟΡΙΝΘΙΑΣ	Κιάτο
ΠΕΛΟΠΟΝΝΗΣΟΣ	Ν. ΚΟΡΙΝΘΙΑΣ	Κόρινθος
ΠΕΛΟΠΟΝΝΗΣΟΣ	Ν. ΛΑΚΩΝΙΑΣ	Γέρακας
ΠΕΛΟΠΟΝΝΗΣΟΣ	Ν. ΛΑΚΩΝΙΑΣ	Γύθειο
ΠΕΛΟΠΟΝΝΗΣΟΣ	Ν. ΛΑΚΩΝΙΑΣ	Ελαφόνησος
ΠΕΛΟΠΟΝΝΗΣΟΣ	Ν. ΛΑΚΩΝΙΑΣ	Κυπαρίσσι
ΠΕΛΟΠΟΝΝΗΣΟΣ	Ν. ΛΑΚΩΝΙΑΣ	Μονεμβασιά
ΠΕΛΟΠΟΝΝΗΣΟΣ	Ν. ΛΑΚΩΝΙΑΣ	Νεάπολη
ΠΕΛΟΠΟΝΝΗΣΟΣ	Ν. ΛΑΚΩΝΙΑΣ	Πούντα
ΠΕΛΟΠΟΝΝΗΣΟΣ	Ν. ΜΕΣΣΗΝΙΑΣ	Καλαμάτα
ΠΕΛΟΠΟΝΝΗΣΟΣ	Ν. ΜΕΣΣΗΝΙΑΣ	Κυπαρισσία
ΠΕΛΟΠΟΝΝΗΣΟΣ	Ν. ΜΕΣΣΗΝΙΑΣ	Πύλος
ΣΤΕΡΕΑ ΕΛΛΑΔΑ	Ν. ΒΟΙΩΤΙΑΣ	Αλυκή Δόμβρυνας
ΣΤΕΡΕΑ ΕΛΛΑΔΑ	Ν. ΒΟΙΩΤΙΑΣ	Αντίκυρα
ΣΤΕΡΕΑ ΕΛΛΑΔΑ	Ν. ΒΟΙΩΤΙΑΣ	Θίσβη
ΣΤΕΡΕΑ ΕΛΛΑΔΑ	Ν. ΕΥΒΟΙΑΣ	Αγιοκάμπος
ΣΤΕΡΕΑ ΕΛΛΑΔΑ	Ν. ΕΥΒΟΙΑΣ	Αιδηψός
ΣΤΕΡΕΑ ΕΛΛΑΔΑ	Ν. ΕΥΒΟΙΑΣ	Αλιβέριο
ΣΤΕΡΕΑ ΕΛΛΑΔΑ	Ν. ΕΥΒΟΙΑΣ	Γιάλτρα
ΣΤΕΡΕΑ ΕΛΛΑΔΑ	Ν. ΕΥΒΟΙΑΣ	Ερέτρια
ΣΤΕΡΕΑ ΕΛΛΑΔΑ	Ν. ΕΥΒΟΙΑΣ	Κάρυστος
ΣΤΕΡΕΑ ΕΛΛΑΔΑ	Ν. ΕΥΒΟΙΑΣ	Κύμη
ΣΤΕΡΕΑ ΕΛΛΑΔΑ	Ν. ΕΥΒΟΙΑΣ	Λευκαντί

Περιφέρεια	Περιφερειακή Ενότητα (Νομός)	Οικισμός λιμένος
ΣΤΕΡΕΑ ΕΛΛΑΔΑ	Ν. ΕΥΒΟΙΑΣ	Λίμνη
ΣΤΕΡΕΑ ΕΛΛΑΔΑ	Ν. ΕΥΒΟΙΑΣ	Λιναριά
ΣΤΕΡΕΑ ΕΛΛΑΔΑ	Ν. ΕΥΒΟΙΑΣ	Μαρμάρι
ΣΤΕΡΕΑ ΕΛΛΑΔΑ	Ν. ΕΥΒΟΙΑΣ	Νέα Αρτάκη
ΣΤΕΡΕΑ ΕΛΛΑΔΑ	Ν. ΕΥΒΟΙΑΣ	Νέα Στύρα
ΣΤΕΡΕΑ ΕΛΛΑΔΑ	Ν. ΕΥΒΟΙΑΣ	Πετριές
ΣΤΕΡΕΑ ΕΛΛΑΔΑ	Ν. ΕΥΒΟΙΑΣ	Πευκί
ΣΤΕΡΕΑ ΕΛΛΑΔΑ	Ν. ΕΥΒΟΙΑΣ	Πολιτικά
ΣΤΕΡΕΑ ΕΛΛΑΔΑ	Ν. ΕΥΒΟΙΑΣ	Σκύρος
ΣΤΕΡΕΑ ΕΛΛΑΔΑ	Ν. ΕΥΒΟΙΑΣ	Χαλκίδα
ΣΤΕΡΕΑ ΕΛΛΑΔΑ	Ν. ΕΥΒΟΙΑΣ	Ψαχνά
ΣΤΕΡΕΑ ΕΛΛΑΔΑ	Ν. ΕΥΒΟΙΑΣ	Ωρεοί
ΣΤΕΡΕΑ ΕΛΛΑΔΑ	Ν. ΦΘΙΩΤΙΔΑΣ	Αγία Μαρίνα
ΣΤΕΡΕΑ ΕΛΛΑΔΑ	Ν. ΦΘΙΩΤΙΔΑΣ	Άγιος Κωνσταντίνος
ΣΤΕΡΕΑ ΕΛΛΑΔΑ	Ν. ΦΘΙΩΤΙΔΑΣ	Αρκίτσα
ΣΤΕΡΕΑ ΕΛΛΑΔΑ	Ν. ΦΘΙΩΤΙΔΑΣ	Αταλάντη
ΣΤΕΡΕΑ ΕΛΛΑΔΑ	Ν. ΦΘΙΩΤΙΔΑΣ	Αχλάδι
ΣΤΕΡΕΑ ΕΛΛΑΔΑ	Ν. ΦΘΙΩΤΙΔΑΣ	Γλύφα
ΣΤΕΡΕΑ ΕΛΛΑΔΑ	Ν. ΦΘΙΩΤΙΔΑΣ	Λάρυμνα
ΣΤΕΡΕΑ ΕΛΛΑΔΑ	Ν. ΦΘΙΩΤΙΔΑΣ	Μαλεσίνα
ΣΤΕΡΕΑ ΕΛΛΑΔΑ	Ν. ΦΘΙΩΤΙΔΑΣ	Πελασγία
ΣΤΕΡΕΑ ΕΛΛΑΔΑ	Ν. ΦΘΙΩΤΙΔΑΣ	Στυλίδα
ΣΤΕΡΕΑ ΕΛΛΑΔΑ	Ν. ΦΩΚΙΔΑΣ	Άγιος Νικόλαος
ΣΤΕΡΕΑ ΕΛΛΑΔΑ	Ν. ΦΩΚΙΔΑΣ	Γαλαξίδι
ΣΤΕΡΕΑ ΕΛΛΑΔΑ	Ν. ΦΩΚΙΔΑΣ	Ερατεινή
ΣΤΕΡΕΑ ΕΛΛΑΔΑ	Ν. ΦΩΚΙΔΑΣ	Ιτέα

## 6.4 ΑΕΡΟΔΡΟΜΙΑ



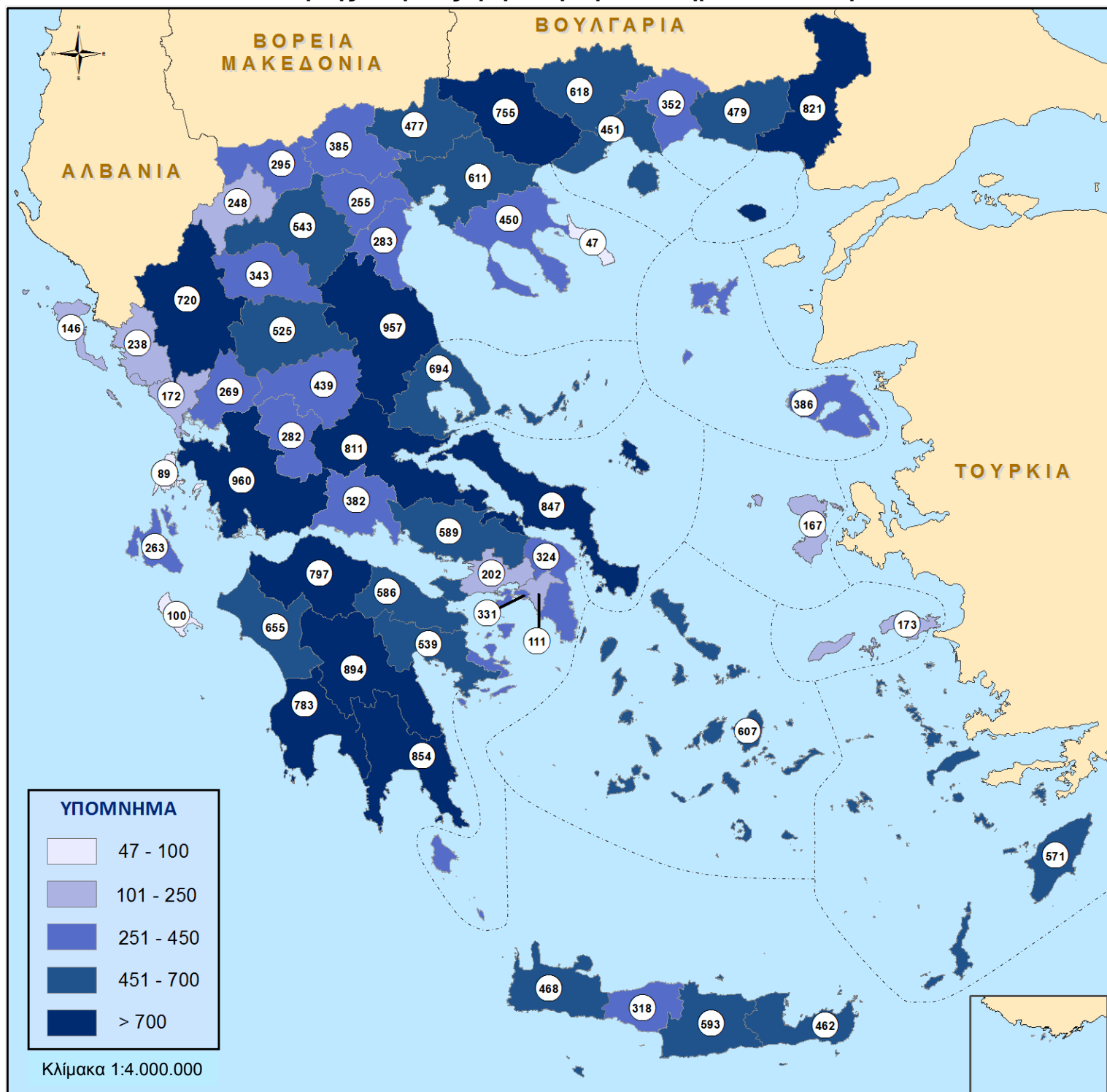
Χάρτης 26 - Αεροδρόμια πολιτικής χρήσης Ελλάδος

### 6.4.1 Πίνακας αερολιμένων πολιτικής χρήσης της Ελλάδος

	Περιφέρεια	Νομός	Όνομασία Αερολιμένος
1	ΑΝΑΤΟΛΙΚΗ ΜΑΚΕΔΟΝΙΑ & ΘΡΑΚΗ	Ν. ΕΒΡΟΥ	Κρατικός αερολιμένας Αλεξανδρούπολης "Δημόκριτος"
2	ΑΝΑΤΟΛΙΚΗ ΜΑΚΕΔΟΝΙΑ & ΘΡΑΚΗ	Ν. ΚΑΒΑΛΑΣ	Κρατικός αερολιμένας Καβάλας "Μέγας Αλέξανδρος"
3	ΑΤΤΙΚΗ	Ν. ΑΝΑΤΟΛΙΚΗΣ ΑΤΤΙΚΗΣ	Κρατικός αερολιμένας Αθηνών "Ελ. Βενιζέλος"
4	ΑΤΤΙΚΗ	Ν. ΔΥΤΙΚΗΣ ΑΤΤΙΚΗΣ	Μονάδα Εξυπηρέτησης Αεροσκαφών Γενικής Αεροπορίας (ΜΕΓΑΠ) Μεγάρων
5	ΑΤΤΙΚΗ	Ν. ΠΕΙΡΑΙΩΣ ΚΑΙ ΝΗΣΩΝ	Κρατικός αερολιμένας Κυθήρων "Αλέξανδρος Αρ. Ωνάσης"
6	ΒΟΡΕΙΟ ΑΙΓΑΙΟ	Ν. ΛΕΣΒΟΥ	Κρατικός αερολιμένας Λήμνου "Ηφαιστος"
7	ΒΟΡΕΙΟ ΑΙΓΑΙΟ	Ν. ΛΕΣΒΟΥ	Κρατικός αερολιμένας Μυτιλήνης "Οδ. Ελύτης"
8	ΒΟΡΕΙΟ ΑΙΓΑΙΟ	Ν. ΣΑΜΟΥ	Κρατικός αερολιμένας Ικαρίας
9	ΒΟΡΕΙΟ ΑΙΓΑΙΟ	Ν. ΣΑΜΟΥ	Κρατικός αερολιμένας Σάμου "Αρίσταρχος ο Σάμιος"
10	ΒΟΡΕΙΟ ΑΙΓΑΙΟ	Ν. ΧΙΟΥ	Κρατικός αερολιμένας Χίου "Όμηρος"
11	ΔΥΤΙΚΗ ΕΛΛΑΔΑ	Ν. ΑΙΤΩΛΟΑΚΑΡΝΑΝΙΑΣ	Κρατικός αερολιμένας Ακτίου
12	ΔΥΤΙΚΗ ΕΛΛΑΔΑ	Ν. ΑΧΑΪΑΣ	Κρατικός αερολιμένας Αράξου
13	ΔΥΤΙΚΗ ΜΑΚΕΔΟΝΙΑ	Ν. ΚΑΣΤΟΡΙΑΣ	Κρατικός αερολιμένας Καστοριάς "Αριστοτέλης"
14	ΔΥΤΙΚΗ ΜΑΚΕΔΟΝΙΑ	Ν. ΚΟΖΑΝΗΣ	Κρατικός αερολιμένας Κοζάνης "Φίλιππος"
15	ΗΠΕΙΡΟΣ	Ν. ΙΩΑΝΝΙΝΩΝ	Κρατικός αερολιμένας Ιωαννίνων "Βασιλεύς Πύρρος"
16	ΘΕΣΣΑΛΙΑ	Ν. ΜΑΓΝΗΣΙΑΣ	Κρατικός αερολιμένας Νέας Αγχιάλου
17	ΘΕΣΣΑΛΙΑ	Ν. ΜΑΓΝΗΣΙΑΣ	Κρατικός αερολιμένας Σκιάθου "Αλ. Παπαδιαμάντης"
18	ΙΟΝΙΟΙ ΝΗΣΟΙ	Ν. ΖΑΚΥΝΘΟΥ	Κρατικός αερολιμένας Ζακύνθου "Διονύσιος Σολωμός"
19	ΙΟΝΙΟΙ ΝΗΣΟΙ	Ν. ΚΕΡΚΥΡΑΣ	Κρατικός αερολιμένας Κέρκυρας "Ιωάννης Καποδίστριας"
20	ΙΟΝΙΟΙ ΝΗΣΟΙ	Ν. ΚΕΦΑΛΛΟΝΙΑΣ	Κρατικός αερολιμένας Κεφαλληνίας
21	ΚΕΝΤΡΙΚΗ ΜΑΚΕΔΟΝΙΑ	Ν. ΘΕΣΣΑΛΟΝΙΚΗΣ	Κρατικός αερολιμένας Θεσσαλονίκης "Μακεδονία"
22	ΚΡΗΤΗ	Ν. ΗΡΑΚΛΕΙΟΥ	Κρατικός αερολιμένας Ηρακλείου "Ν. Καζαντζάκης"
23	ΚΡΗΤΗ	Ν. ΛΑΣΙΘΙΟΥ	Δημοτικός αερολιμένας Σητείας
24	ΚΡΗΤΗ	Ν. ΧΑΝΙΩΝ	Κρατικός αερολιμένας Χανίων "Ι. Δασκαλογιάννης"
25	ΝΟΤΙΟ ΑΙΓΑΙΟ	Ν. ΔΩΔΕΚΑΝΗΣΩΝ	Κρατικός αερολιμένας Αστυπάλαιας
26	ΝΟΤΙΟ ΑΙΓΑΙΟ	Ν. ΔΩΔΕΚΑΝΗΣΩΝ	Κρατικός αερολιμένας Καλύμνου
27	ΝΟΤΙΟ ΑΙΓΑΙΟ	Ν. ΔΩΔΕΚΑΝΗΣΩΝ	Κρατικός αερολιμένας Καρπάθου
28	ΝΟΤΙΟ ΑΙΓΑΙΟ	Ν. ΔΩΔΕΚΑΝΗΣΩΝ	Δημοτικός αερολιμένας Κάσου
29	ΝΟΤΙΟ ΑΙΓΑΙΟ	Ν. ΔΩΔΕΚΑΝΗΣΩΝ	Δημοτικός αερολιμένας Καστελόριζου
30	ΝΟΤΙΟ ΑΙΓΑΙΟ	Ν. ΔΩΔΕΚΑΝΗΣΩΝ	Κρατικός αερολιμένας Κω "Ιπποκράτης"
31	ΝΟΤΙΟ ΑΙΓΑΙΟ	Ν. ΔΩΔΕΚΑΝΗΣΩΝ	Δημοτικός αερολιμένας Λέρου
32	ΝΟΤΙΟ ΑΙΓΑΙΟ	Ν. ΔΩΔΕΚΑΝΗΣΩΝ	Κρατικός αερολιμένας Ρόδου "Διαγόρας"
33	ΝΟΤΙΟ ΑΙΓΑΙΟ	Ν. ΚΥΚΛΑΔΩΝ	Κρατικός αερολιμένας Μήλου
34	ΝΟΤΙΟ ΑΙΓΑΙΟ	Ν. ΚΥΚΛΑΔΩΝ	Κρατικός αερολιμένας Μυκόνου
35	ΝΟΤΙΟ ΑΙΓΑΙΟ	Ν. ΚΥΚΛΑΔΩΝ	Κρατικός αερολιμένας Νάξου
36	ΝΟΤΙΟ ΑΙΓΑΙΟ	Ν. ΚΥΚΛΑΔΩΝ	Κρατικός αερολιμένας Πάρου
37	ΝΟΤΙΟ ΑΙΓΑΙΟ	Ν. ΚΥΚΛΑΔΩΝ	Κρατικός αερολιμένας Σαντορίνης
38	ΝΟΤΙΟ ΑΙΓΑΙΟ	Ν. ΚΥΚΛΑΔΩΝ	Κρατικός αερολιμένας Σύρου "Δημήτριος Βικέλας"
39	ΠΕΛΟΠΟΝΝΗΣΟΣ	Ν. ΜΕΣΣΗΝΙΑΣ	Κρατικός αερολιμένας Καλαμάτας "Καπετάν Βασ. Κωνσταντακόπουλος"
40	ΣΤΕΡΕΑ ΕΛΛΑΔΑ	Ν. ΕΥΒΟΙΑΣ	Κρατικός αερολιμένας Σκύρου

## 7. ΓΕΩΔΑΙΤΙΚΑ - ΓΕΩΦΥΣΙΚΑ ΣΤΟΙΧΕΙΑ ΕΛΛΑΔΟΣ

### 7.1 Χάρτης πλήθους τριγωνομετρικών σημείων ανά Νομό



#### 7.1.1 Σύνολο τριγωνομετρικών σημείων ανά κατηγορία

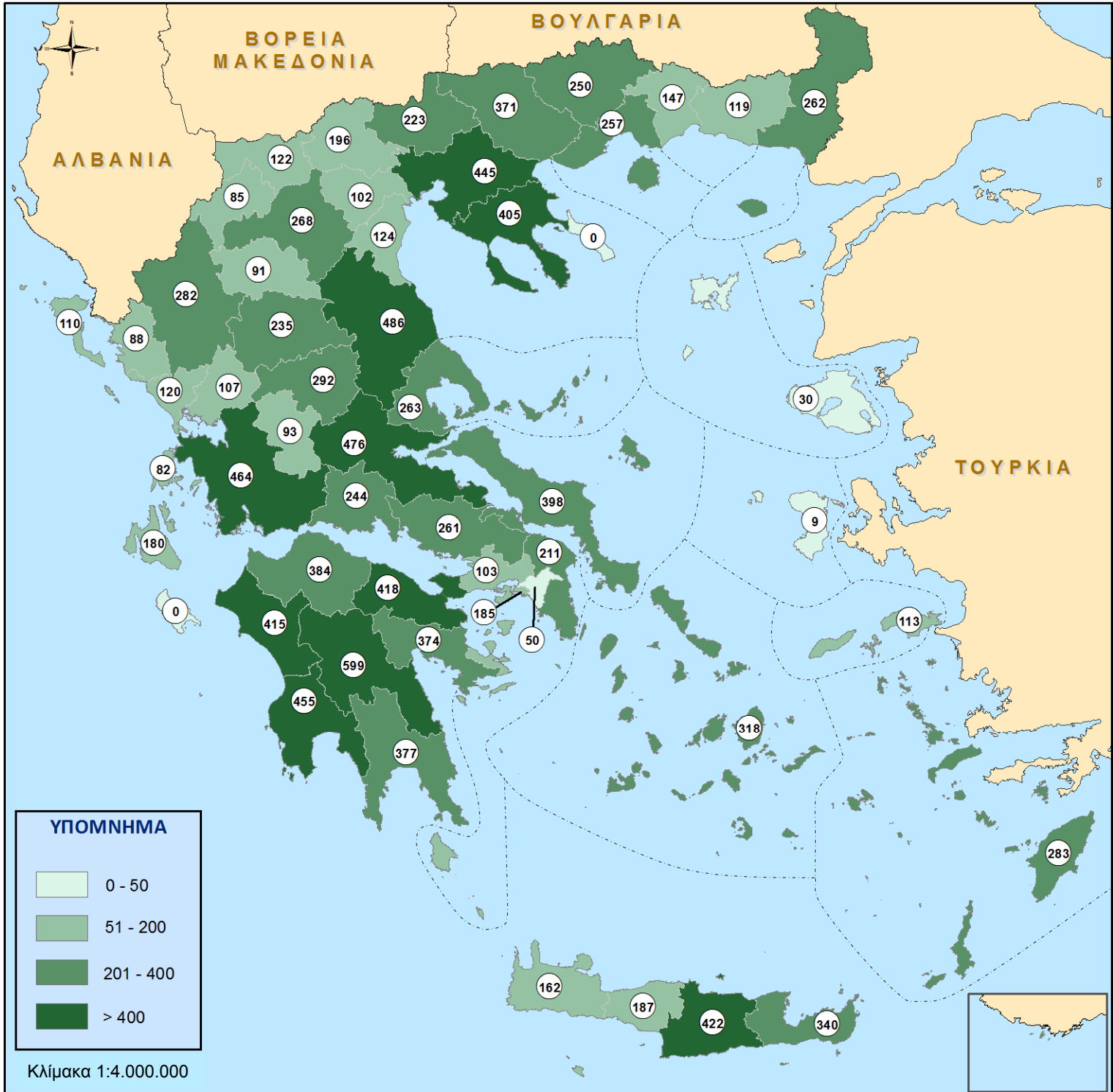
1 <sup>ης</sup> τάξης	138
2 <sup>ης</sup> τάξης	465
3 <sup>ης</sup> τάξης	3.971
4 <sup>ης</sup> τάξης	21.143
<b>Σύνολο</b>	<b>25.717</b>

## 7.2 Χάρτης γεωμαγνητικών σταθμών Ελλάδος



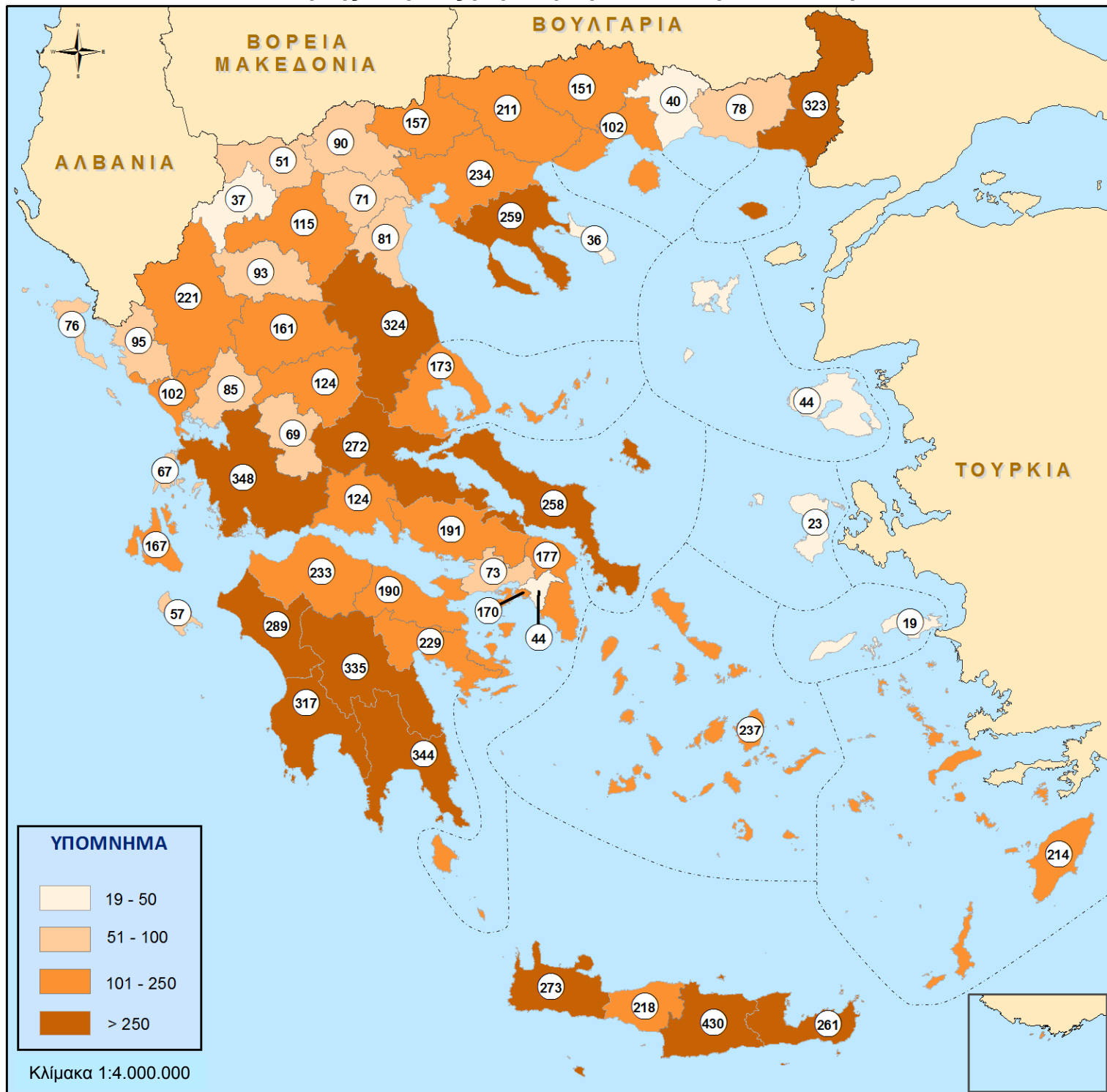
Σύνολο γεωμαγνητικών σταθμών Ελλάδος : **113**

### 7.3 Χάρτης πλήθους χωροσταθμικών αφετηριών ανά Νομό



Σύνολο χωροσταθμικών αφετηριών Ελλάδος : **13.083**

## 7.4 Χάρτης πλήθους βαρυτομετρικών σταθμών ανά Νομό



### 7.4.1 Σύνολο βαρυτομετρικών σταθμών ανά κατηγορία

0 <sup>η</sup> ς τάξης	21
1 <sup>η</sup> ς / 2 <sup>η</sup> ς τάξης	144
Πυκνώσεις	8.998
<b>Σύνολο</b>	<b>9.163</b>

## ΕΠΙΛΟΓΟΣ

Η Γεωγραφική Υπηρεσία Στρατού, στο πλαίσιο των δράσεων εξωστρέφειας και καινοτομίας, σχεδίασε και ενσωμάτωσε στον κύκλο παραγωγής τεχνικών δελτίων, καθώς και εντύπων και ψηφιακών εκδόσεων που συντηρεί, το παρόν τεχνικό σύγγραμμα.

Η εργασία “Στατιστικά Γεωγραφικά Στοιχεία Ελλάδος” θα επικαιροποιείται και θα εμπλουτίζεται με νέα στοιχεία και δεδομένα σε περιοδική βάση, ώστε να αποτελεί διαχρονικά ένα αξιόπιστο και πάντα σύγχρονο βοήθημα.

Η ψηφιακή έκδοση θα βρίσκεται αναρτημένη στο ψηφιακό αποθετήριο που έχει σχεδιαστεί και συντηρείται στην ιστοσελίδα της Υπηρεσίας στη διεύθυνση: “[www.gys.gr/](http://www.gys.gr/) (Ενημέρωση - Ψηφιακές Εκδόσεις)”.

Οι αναγνώστες ενθαρρύνονται να αποστέλλουν ιδέες για το περιεχόμενο, προτάσεις τροποποίησης, καθώς και διορθώσεις στοιχείων εφόσον υποπέσουν στην αντίληψη τους, είτε με μήνυμα ηλεκτρονικού ταχυδρομείου, είτε τηλεφωνικά στα παρακάτω στοιχεία επικοινωνίας.

Email: [gys@army.gr](mailto:gys@army.gr)

Τηλ.: (+30) 210 8206743 - 8206686

Η συγγραφική ομάδα θα καταγράφει και θα εξετάζει τα αιτήματα, και μετά από αξιολόγηση θα αποφασίζει για την ενσωμάτωσή τους στην επόμενη έκδοση της εργασίας, με ταυτόχρονη ενημέρωση του αιτούντα.

Η ΓΥΣ, πιστή στην αποστολή της, συνεχίζει την παροχή ποιοτικών και αξιόπιστων υπηρεσιών στο κοινωνικό σύνολο. Οι αναγνώστες του παρόντος, θα ενημερώνονται για κάθε νέα επικαιροποίηση μέσω της ιστοσελίδας της Υπηρεσίας.

**Επιμέλεια Έκδοσης** : Συνταγματάρχης Γεωγραφικού Καγιαδάκης Βαρδής  
Συνταγματάρχης Γεωγραφικού Λοΐσιος Δημήτριος

**Συγγραφική Ομάδα** : Ταγματάρχης Γεωγραφικού Κοσμίδης Ευστάθιος  
Μόνιμος Υπάλληλος Γρηγοριάδης Παύλος







## **ΓΕΩΓΡΑΦΙΚΗ ΥΠΗΡΕΣΙΑ ΣΤΡΑΤΟΥ**

ΕΥΕΛΠΙΔΩΝ 4, ΠΕΔΙΟΝ ΑΡΕΩΣ, ΤΚ:11362

Τηλ: (+30) 210 8206600

Fax: (+30) 210 8817376

[www.gys.gr](http://www.gys.gr)

[gys@army.gr](mailto:gys@army.gr)